



E-book do Programa Viagem



Atrações Turísticas do Brasil

Com Infográficos e links de acesso a todas as atrações turísticas de todos os Estados do Brasil

Índice

O Brasil para turistas	13
Atrações Turísticas de Alagoas	15
Atrações Turísticas do Amazonas	17
Atrações Turísticas da Bahia	20
Salvador e Litoral Norte da Bahia	20
Praias de Salvador	21
Centro Histórico de Salvador	22
Fortes de Salvador	23
Igrejas de Salvador	23
Litoral Norte da Bahia	24
Costa do Descobrimento	25
Destaques da Costa do Descobrimento	25
Centro Histórico de Porto Seguro	25
Coroa Vermelha	26
Praia do Espelho	26
Caraíva	26
Praia dos Coqueiros	27
Quadrado de Trancoso	27
Memorial da Epopéia do Descobrimento	27
Farol de Porto Seguro	28
Arraial d’Ajuda	28
Costa do Cacau	29
Costa do Dendê	30
Costa das Baleias	31
Chapada Diamantina	33
Atividades na Chapada Diamantina	34
Escalada	34
Trekking na Chapada Diamantina	34

Flutuação	35
Tirolesa na Chapada Diamantina	35
Rapel	35
Passeio a cavalo na Chapada Diamantina	35
Mountain Bike	35
Passeio de Quadríciclo na Chapada Diamantina	36
Canoagem	36
Atrações Turísticas do Ceará	42
Destques do Ceará	42
Polo de Fortaleza	42
Polo de Canoa Quebrada	43
Polo de Cariri	44
Polo de Jericoacoara	45
Atrações Turísticas do Distrito Federal e Norte de Goiás	48
Brasília	48
Chapada dos Veadeiros	49
Atrações Turísticas do Espírito Santo	52
Destques do Espírito Santo	52
Litoral	52
Serras Capixabas	53
Atrações Turísticas de Goiás (Goiânia e Sul de Goiás)	56
Turismo em Goiás	56
Turismo Cultural	56
Turismo Ecológico	57
Atrações Turísticas do Maranhão	61
Principais Municípios Turísticos do Maranhão	61
São Luís	61
Alcântara	62
Carolina	62
Barreirinhas	63

Caxias	63
São José de Ribamar	63
Raposa	64
Pinheiro	64
São João dos Patos	64
Atrações Turísticas do Mato Grosso	66
Destaques do Mato Grosso	66
Chapada dos Guimarães	66
Pantanal Norte	67
Atrações Turísticas do Mato Grosso do Sul	70
Destaques do Mato Grosso do Sul	70
Pantanal Sul	70
Gastronomia e Cultura	71
Regiões Turísticas	72
Atrações Turísticas de Minas Gerais	74
Destaques de Minas Gerais	74
História	74
Águas Termais de Minas Gerais	75
Aventura	75
Turismo Rural em Minas Gerais	75
Serras e Montanhas de Minas Gerais	75
Regiões Turísticas de Minas Gerais	75
Belo Horizonte e Região Metropolitana	76
Belo Horizonte	76
Nova Lima – Macacos	76
Lagoa Santa	77
Brumadinho – Inhotim	78
Sabará	78
Betim	78
Caeté	78

Circuito das Águas	79
Estrada Real	80
Caminho Velho	81
Caminho Novo	81
Caminho dos Diamantes	81
Caminho Sabarabuçu	81
Região da Mata Mineira	83
Parque Estadual do Ibitipoca	83
Parque Estadual da Serra do Brigadeiro	84
Norte de Minas	84
Montes Claros	85
Salinas	85
Januária	86
Pirapora	86
Rio Doce	87
Itabira	87
Ipoema	88
Alto Caparaó	89
Coronel Fabriciano	89
Sul de Minas	90
Extrema	90
Monte Verde	91
Gonçalves	92
Poços de Caldas	93
Triângulo Mineiro	94
Uberlândia	95
Araguari	95
Paracatu	96
Araxá	96
Serra da Canastra – São Roque de Minas	97

Atrações Turísticas do Pará	106
Destaques do Pará	106
Praias	106
Cultura e Gastronomia	108
Atrações Turísticas da Paraíba	110
Destaques da Paraíba	110
João Pessoa	110
Litoral da Paraíba	111
Sertão Paraibano	111
Atrações Turísticas do Paraná	114
Destaques do Paraná	114
Atrações Turísticas do Pernambuco	117
Destaques de Pernambuco	117
Recife e Região Metropolitana	117
Olinda	118
Fernando de Noronha	118
Agreste Pernambucano	119
Cidades Serranas	120
Outras atrações	120
Atrações Turísticas do Piauí	122
Destaques do Piauí	122
Teresina	122
Esperantina – Parque Ecológico da Cachoeira do Urubu	122
Delta do Parnaíba	123
São Raimundo Nonato – Parque Nacional da Serra da Capivara	123
Canyon do Rio Poty	124
Parque Nacional de Sete Cidades	125
Atrações Turísticas do Rio de Janeiro	127
Destaques do Rio de Janeiro	127
Rio de Janeiro – Capital	127

Litoral	128
Serras Fluminenses	129
Regiões Turísticas do Rio de Janeiro	130
Capital e Região Metropolitana do Rio de Janeiro	130
Destques do Rio de Janeiro (Capital e Região Metropolitana)	130
Praias	131
Angra dos Reis e Paraty	132
Destques de Angra e Paraty no Rio de Janeiro	132
Paraty	132
Angra dos Reis	133
Interior Sul do Rio de Janeiro	134
Destques do Interior Sul do Rio de Janeiro	134
Parque Nacional do Itatiaia	134
Litoral e Interior Norte do Rio de Janeiro	136
Destques do Litoral e Interior Norte do Rio de Janeiro	136
Silva Jardim	136
Sana	137
Rio das Ostras	137
São João da Barra	138
São Francisco de Itabapoana	138
Litoral Sul do Rio de Janeiro	139
Destques do Litoral Sul do Rio de Janeiro	139
Guaratiba	139
Itacuruçá	139
Itaguaí	140
Mangaratiba	140
Ilha Grande	141
Região dos Lagos	142
Destques da Região dos Lagos do Rio de Janeiro	142
Niterói	142

Arraial do Cabo	143
Cabo Frio	144
Armação dos Búzios	145
Serras Fluminenses	145
Destaques das Serras Fluminenses do Rio de Janeiro	145
Petrópolis	146
Teresópolis	147
Nova Friburgo	148
Itaipava	148
Atrações Turísticas do Rio Grande do Norte	157
Destaques do Rio Grande do Norte	157
Natal	157
Litoral além de Natal	158
Atrações Turísticas do Rio Grande do Sul	161
Destaques do Rio Grande do Sul	161
Praias	161
Interior e Serras Gaúchas	162
Cânions	163
Atrações Turísticas de Roraima	165
Destaques de Roraima	165
Boa Vista	165
Monte Roraima	166
Atrações Turísticas de Santa Catarina	169
Destaques de Santa Catarina	169
Florianópolis e Região Metropolitana	169
Serra Catarinense	170
Cânions Catarinenses	171
Costa Verde	171
Encantos do Sul	172
Caminhos da Fronteira	173

Caminhos dos Príncipes	173
Vale Europeu	174
Vale do Contestado	175
Regiões Turísticas de Santa Catarina	176
Florianópolis e Litoral Norte de Santa Catarina	176
Destaques de Florianópolis e Litoral Norte de Santa Catarina	176
Florianópolis e Região Metropolitana	176
Costa Verde	177
Serras Catarinenses e Litoral Sul de Santa Catarina	178
Destaques das Serras Catarinenses e Litoral Sul de Santa Catarina	178
Serra Catarinense	179
Cânions Catarinenses	180
Encantos do Sul	181
Caminhos dos Príncipes	181
Vale Europeu	182
Atrações Turísticas de São Paulo	187
Destaques de São Paulo	187
Litoral	187
Interior	188
Regiões Turísticas de São Paulo	189
Capital e Região Metropolitana	189
Destaques de São Paulo (Capital de Região Metropolitana)	189
São Paulo – Capital	189
Região Metropolitana de São Paulo	190
Serra da Cantareira	190
Embu das Artes	191
Itapeccerica da Serra	191
Cotia	192
Santana de Parnaíba	192
Paranapiacaba	192

Vinhedo	193
Interior Centro Norte de São Paulo	193
Destaques do Interior Centro Norte de São Paulo	193
Campinas	193
Vinhedo e Itupeva	194
Holambra	195
Santa Bárbara do Oeste	195
Pirassununga	196
Santa Rita do Passa Quatro	196
Interior Nordeste de São Paulo	197
Destaques do Interior Nordeste de São Paulo:	197
Águas de Lindóia	197
Serra Negra	198
Socorro	199
Interior Noroeste de São Paulo	199
Destaques do Interior Noroeste de São Paulo	199
Itu	200
Salto	200
Piracicaba	201
Águas de São Pedro	202
Barra Bonita	202
Brotas	203
Litoral Norte de São Paulo	204
Destaques do Litoral Norte de São Paulo	204
Bertioga	204
Caraguatatuba	204
São Sebastião	205
Ilhabela	206
Ubatuba	206
Litoral Sul de São Paulo	207

Destaques do Litoral Sul de São Paulo	207
Santos	207
São Vicente	208
Praia Grande	208
Itanhaém	209
Mongaguá	209
Peruíbe	209
Iguape	210
Ilha Comprida	210
Cananéia	210
Região Sorocabana de São Paulo	212
Destaques da Região Sorocabana de São Paulo	212
Sorocaba	212
São Roque	213
Boituva	213
Angatuba	213
Botucatu	214
Águas de Santa Bárbara	215
Região do Vale do Paraíba Central em São Paulo	216
Destaques do Vale do Paraíba Central	216
Campos do Jordão	216
São José dos Campos	217
Guararema	218
São Francisco Xavier	219
Taubaté	219
Pindamonhancaba	220
Santo Antônio do Pinhal	221
São Bento do Sapucaí	221
Região do Vale do Paraíba Leste em São Paulo	222
Destaques do Vale do Paraíba Leste	222

Aparecida do Norte	222
Guaratinguetá	223
Piquete	224
Bananal	225
Cunha	226
São Luiz do Paraitinga	227
Região do Vale do Ribeira em São Paulo	228
Destaques do Vale do Ribeira	228
Itapeva	228
Itararé	229
Apiaí	230
Iporanga	230
Eldorado	231
Tapiraí	232
Atrações Turísticas de Sergipe	241
Destaques de Sergipe	241
Atrações Turísticas do Tocantins	245
Destaques do Tocantins	245
Jalapão	246

NB.: Este e-book contém um resumo do conteúdo do site ProgrameViagem.com. Para consultar o conteúdo completo acesse o site.

O Brasil para turistas

O Brasil oferece aos turistas uma ampla gama de opções, sendo as áreas naturais o seu produto turístico mais popular. Uma combinação de ecoturismo com lazer e recreação, principalmente praia e turismo de aventura, bem como o turismo histórico e cultural.

Entre os destinos mais populares estão a Floresta Amazônica, praias e dunas da região Nordeste, o Pantanal no Centro-Oeste, praias do Rio de Janeiro e de Santa Catarina e o turismo cultural e histórico de Minas Gerais.

O imenso litoral do Brasil de mais de nove mil quilômetros de extensão possui praias belíssimas, muitas intocadas, que são comparadas às do Caribe e colocam o nordeste brasileiro entre as grandes rotas de turismo mundial. A cultura nordestina é um atrativo à parte para o turista. Em cada estado, há danças e hábitos seculares preservados. As rendas de bilros e a cerâmica são as formas mais tradicionais de artesanato da região.

Há uma enorme diversidade turística. Podemos ver onças no Pantanal, botos na Amazônia, golfinhos rotatores em Fernando de Noronha, tartarugas na Praia do Forte e baleias em Santa Catarina e Abrolhos. Também podemos nadar em deliciosas cachoeiras nas montanhas de Minas Gerais e nas chapadas e mergulhar nos rios transparentes em Bonito.

Comer muito bem não só em São Paulo e no Rio de Janeiro, mas também em Belo Horizonte, em Salvador, em Brasília, em Maceió e outras capitais do norte e do nordeste. Percorrer toda a costa num belo transatlântico. Visitar lindas igrejas nas cidades históricas de Minas, no Pelourinho e em Olinda. Ver o Corcovado e o Pão de Açúcar e inúmeras outras atrações.



No Infográfico abaixo encontra-se indicada a quantidade de atrações turísticas em cada Estado.

ATRAÇÕES TURÍSTICAS DO BRASIL

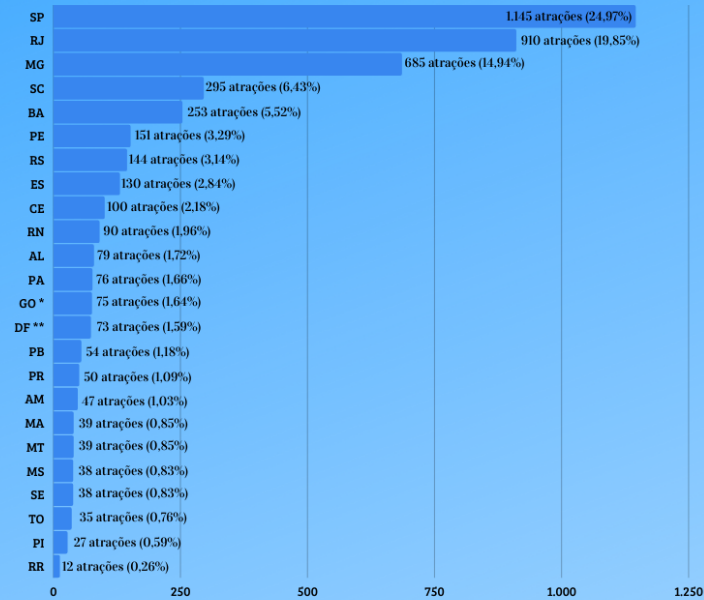


Infográfico Estatístico



As quantidades de atrações apresentadas neste Infográfico se referem às atrações selecionadas pelo

ProgrameViagem.com



*GO = Goiânia e Sul de Goiás

**DF = Distrito Federal e Norte de Goiás

Curioso observar que os Estados que possuem maior vocação turística e que normalmente atraem maior número de turistas, como os Estados da Região Sul e Nordeste não são os que possuem maior quantidade de atrações.



Consulte a página Atrações Turísticas do Brasil no ProgrameViagem.com

Atrações Turísticas de Alagoas

Os destinos mais procurados atualmente em Alagoas são: Maceió, Maragogi, Japaratinga, Coruripe, Barra de São Miguel, Piaçabuçu, Marechal Deodoro e Penedo, nesse último acontece os festejos de Bom Jesus dos Navegantes que começam de 8 a 15 de janeiro com balsas que atravessam o rio até Sergipe e e voltam a Penedo, depois em terra começam os fogos sinalizando a chegada das embarcações e assim as festas com os shows de bandas musicais.

As praias recebem muitos turistas. Dentre as mais procuradas estão: Praia de Pajuçara, Praia de Ipioca, Praia da Sereia e Praia de Cruz das Almas, todas em Maceió.

Outras atrações procuradas na cidade de Maceió são: Mercado do Artesanato, Museu Pierre Chalita, Museu Théo Brandão de Antropologia e Folclore e Museu do Esporte, Catedral Metropolitana, Teatro Deodoro e Mirante. Outros locais procurados pelos turistas no Estado de Alagoas incluem: Passeio às Galés, em Maragogi, Igreja de Nossa Senhora do Livramento, Ecopark, Foz do Rio São Francisco, Mirante da Praia do Gunga.



Para consultar a tabela com todas atrações turísticas do Estado de Alagoas acesse ProgrameViagem.com

No Infográfico abaixo estão assinaladas a quantidade de atrações turísticas em cada região do Estado de Alagoas.

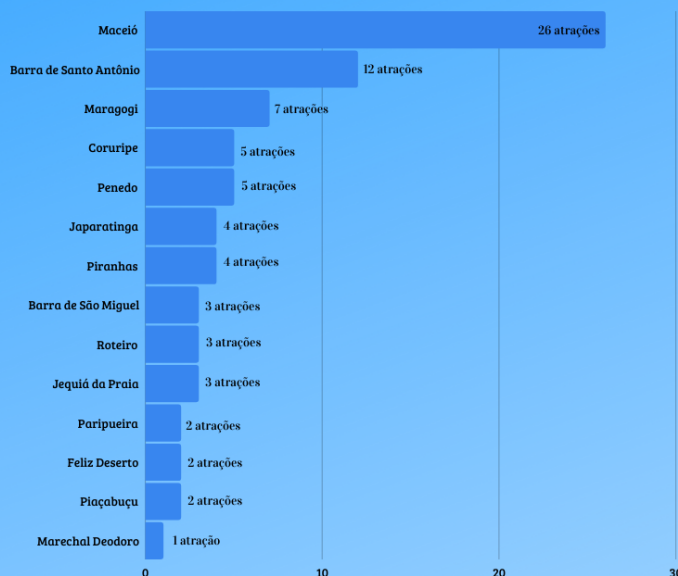
ATRAÇÕES TURÍSTICAS DE ALAGOAS



Infográfico Estatístico

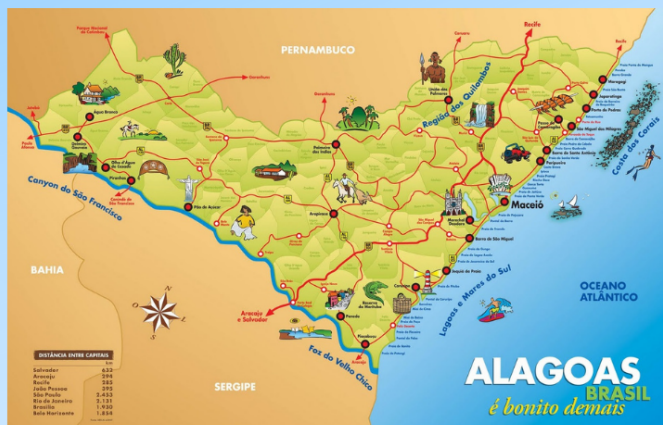


As quantidades de atrações apresentadas neste Infográfico se referem às atrações selecionadas pelo ProgameViagem.com



O Estado de Alagoas tem um total de 79 atrações turísticas selecionadas pelo ProgameViagem.com. O [Roteiro Sugerido](#) que contempla todas estas atrações requer 19 dias de viagem. O legal é que você pode usar nossa exclusiva Tabela de Atrações Turísticas do Brasil para selecionar apenas as atrações que deseja conhecer e montar seu [Roteiro Personalizado](#) adequado a sua disponibilidade.

Mapa Turístico de Alagoas



Atrações Turísticas do Amazonas

O ecoturismo é o principal atrativo dos roteiros do Amazonas. O Estado faz parte dos roteiros oferecidos pelas agências nos passeios de barco, pernoites em hotéis de selva e passeios pela floresta. Com vida cultural intensa, na qual se destacam o Festival Folclórico de Parintins, com o duelo dos bumbás Garantido e Caprichoso, o Festival Internacional de Ópera e o Festival Internacional do Cinema de Aventura.



Os principais rios são o Negro (que banha a cidade de Manaus), Solimões, Madeira, Juruá, Purus, Içá, Uaupés e Japurá. A Floresta Amazônica vem ao longo dos anos revelando cada vez mais seu potencial para a geração de riquezas, do qual se destacam o cacau, a canela, a baunilha, a seringueira, o guaraná e a mandioca, além de madeiras apreciadíssimas, como o mogno, cedro, cerejeira, itaúba e angelim.



A rainha entre os vegetais amazônicos é a portentosa Sumaumeira, árvore que alcança 60 metros de altura, com uma circunferência de base de mais de 20 metros e a Umbrela que ultrapassa os 100 metros de diâmetro. Além da beleza das orquídeas e alanas (vitórias-régias).

À lista infindável das espécies vegetais soma-se a dos animais, com destaque para a onça (jaguar), suçuarana (puma), airuvê (peixe-boi), anta, capivara, amana (boto-vermelho), tucuxi (boto-cinza), ariranha, uacari-branco e sauim-de-coleira, além de uma relação quilométrica de peixes, entre os quais se sobressaem o pirarucu, pirarara (bagre), tambaqui, tucunaré e jaraqui.

Também povoam o maior Estado brasileiro, aves maravilhosas , como o galo-da-serra, uirapuru, arara, cigana, tucano e o magnífico uiraçu (gavião-real) e répteis gigantes como a sucuri (anaconda), jacaré-açu, jiboia, surucucu, jacaré-tinga, tartaruga do Amazonas, tracajá, jabuti e iguana.



Para consultar a tabela com todas atrações turísticas do Estado de Alagoas acesse ProgrameViagem.com

No Infográfico abaixo estão assinaladas a quantidade de atrações turísticas em cada região do Estado do Amazonas.

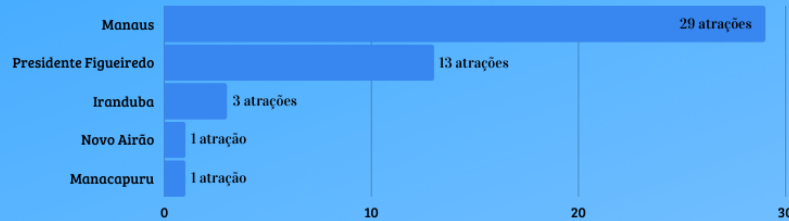
ATRAÇÕES TURÍSTICAS DO AMAZONAS



Infográfico Estatístico



As quantidades de atrações apresentadas neste Infográfico se referem às atrações selecionadas pelo ProgrameViagem.com



O Estado do Amazonas tem um total de 47 atrações turísticas selecionadas pelo ProgrameViagem.com. O [Roteiro Sugerido](#) que contempla todas estas atrações requer 15 dias de viagem. O legal é que você pode usar nossa exclusiva Tabela de Atrações Turísticas do Brasil para selecionar apenas as atrações que deseja conhecer e montar seu [Roteiro Personalizado](#) adequado a sua disponibilidade.

Mapa Turístico do Amazonas



Atrações Turísticas da Bahia

A Bahia é o coração histórico do País e onde nasceram os primeiros registros da História do Brasil. Porto Seguro, o primeiro povoado brasileiro, foi também onde se construiu a primeira igreja da América Lusitana. Salvador foi a primeira capital do Brasil

Terra onde nasceu a ginga da capoeira e a batida do samba e onde o sincretismo religioso é sem paralelo.

Praias, patrimônios históricos e as tradições culturais são as principais atrações para os turistas. O folclore, a culinária, o carnaval e o sincretismo religioso são destaques para quem busca conhecer a cultura baiana.

A população de Salvador dobra no verão e adquire proporções incomparáveis durante o Carnaval. A capital baiana inspira espontaneidade, alegria e religiosidade. Seu histórico conjunto arquitetônico e suas igrejas remetem o visitante ao passado, quando Salvador era a capital do Brasil. Praias, festas e tradições culturais completam as opções para os turistas.

Além de Salvador, os roteiros de destaque também incluem Porto Seguro, Itacaré, Praia do Forte, Morro de São Paulo, Itaparica, Ilhéus, Lençóis e Sauípe.

Sol o ano inteiro, areia dourada, águas mornas e muitos coqueiros nas longas planícies litorâneas. Assim são as praias da Bahia. O litoral baiano tem 1.181 km de extensão e é o maior do Brasil. Sem dúvida a Bahia é um dos Estados brasileiros com maior quantidade de atrações turísticas, sendo muito difícil conhecer todas numa única viagem. Por este motivo, dividimos o Estado em 5 regiões turísticas: Salvador e Litoral Norte, Costa do Descobrimento, Costa do Cacau e do Dendê, Costa das Baleias e Chapada Diamantina.

Salvador e Litoral Norte da Bahia

Praias, música, museus, cultura, teatros, carnaval, patrimônio histórico. São muitas as opções turísticas da capital baiana, a primeira cidade fundada no Brasil. Salvador é o coração histórico do País. Possui o maior número de igrejas seculares nas Américas, fundadas nos séculos 16 e 17. Tem também o maior número de fortes e inúmeros casarões antigos. Por cerca de metade dos cinco séculos de história do Brasil, Salvador foi sua maior cidade. Ainda é uma das mais vibrantes.

O Farol da Barra marca a entrada da Baía de Todos os Santos, nesse local foi instalado o padrão de posse da terra pelos portugueses em 1501, no dia de Todos os Santos. Alguns anos depois, a região abrigou o primeiro povoado com europeus e índios. Em 1549, Thomé de Sousa desembarcou no Porto da Barra para fundar a primeira cidade e a primeira capital do Brasil.

Salvador é a cidade da alegria. Um dos destinos turísticos mais visitados do Brasil e famoso mundo afora. Além das diversas paisagens naturais,



Salvador tem muitas atrações. A cidade reúne belas praias, parques, pontos turísticos históricos, uma divertida vida noturna, uma ótima rede hoteleira, excelente gastronomia com todos os sabores da culinária baiana e outros encantos que apaixonam os visitantes.

Praias de Salvador

Dentre as principais atrações da cidade está a orla de Salvador que concentra mais de 50 quilômetros de praias. Da praia do Farol da Barra até a praia do Flamengo, Salvador tem belas paisagens com praias que agradam a todos os gostos. Algumas praias são mais visitadas que outras. Algumas mais tranquilas. Para quem deseja ver o agito a dica é a praia do Farol da Barra, que reúne um dos mais belos cartões-postais de Salvador e ainda atrai todos os turistas. Já a praia de Piatã com suas águas e belo coqueiral é perfeita para se banhar e aproveitar o lindo cenário. Ainda há as praias da Amaralina e de Armação, ideais para a prática de esportes como o surf. Sem falar da poética praia de Itapuã, eternizada por Vinicius de Moraes e a boêmia praia do Rio Vermelho que reúne diversos barzinhos.



Centro Histórico de Salvador

Além das belas praias de Salvador, a cidade guarda um precioso tesouro: seu acervo histórico que está retratado em diversos pontos da cidade e ainda num dos maiores conjuntos arquitetônicos do país, o Pelourinho. O Centro Histórico de Salvador é a parada obrigatória na cidade. Pelas ruas de paralelepípedo do Centro Histórico estão uma das maiores atrações de Salvador: a cultura baiana com todas suas manifestações artísticas, música, capoeira, diversos restaurantes com a saborosa gastronomia baiana e muitas lojas que comercializam produtos típicos. No Centro Histórico de Salvador está alguns pontos turísticos que não podem deixar de ser visitados como a Casa Jorge Amado e o Olodum.



Fortes de Salvador

Além do Centro Histórico, Salvador possui outras atrações turísticas que ajudam a contar a história da cidade: os Fortes. Na Barra está o Forte de Santo Antonio da Barra, onde também se encontra o Museu Náutico. No mesmo ponto estão ainda os Fortes de Santa Maria e de São Diogo. O Forte de São Pedro, localizado próximo ao Campo Grande e a Avenida Sete de Setembro e ainda o **Forte de Monte Serrat**, situado na Península de Itapagipe.



Igrejas de Salvador

Um povo com tanta fé e tão religioso não podia deixar de ter como atrações suas igrejas. Em Salvador há uma espécie de “ditado popular” que diz que a cidade tem uma igreja para cada dia do ano. Verdade ou não, Salvador possui muitas igrejas e dentre as mais conhecidas e visitadas está a igreja do Senhor do Bonfim que é palco de uma das mais tradicionais festas

populares de Salvador e a Igreja de São Francisco, localizada no Pelourinho com seu interior revestido de ouro.

Além destas atrações, Salvador reserva muitas outras surpresas aos visitantes: O Parque do Abaeté com seus 12 quilômetros quadrados e a Lagoa do Abaeté; a Cidade Baixa com suas casas antigas; o famoso elevador Lacerda que conduz à Cidade Baixa; o Farol da Barra, o Mercado Modelo com suas diversas lojas de artesanato e muitas outras atrações.



Litoral Norte da Bahia

Cerca de 230 quilômetros separam Salvador de Mangue Seco, quase na divisa com o Sergipe. Ao longo da BA-009, batizada de Estrada do Coco até a Praia do Forte e, dali em diante de Linha Verde, há uma série de lugares especiais para um passeio de um dia ou para uma boa esticada. Entre os destaques, Arembepe, Costa do Sauípe, Imbassaí e Mangue Seco.

Para consultar a tabela com todas atrações turísticas da Região de Salvador e Litoral Norte da Bahia acesse ProgrameViagem.com

Costa do Descobrimento

Destaques da Costa do Descobrimento

No litoral sul baiano é possível visitar áreas onde portugueses pisaram pela primeira vez e o local onde foi realizada a primeira missa. Passados mais de 500 anos do Descobrimento do Brasil, ainda é possível desbravar áreas onde os portugueses pisaram pela primeira vez.

Formada pelos municípios de Porto Seguro e Santa Cruz de Cabrália, a Costa do Descobrimento permite ao turista uma imersão na história. Nesse roteiro baiano é possível desfrutar de diversas belezas naturais que incluem parques nacionais e belas praias. Há também a possibilidade de conhecer aldeias e reservas indígenas da região, na Rota das Aldeias.

Em Porto Seguro, por exemplo, há o Marco do Descobrimento e o Museu de Porto Seguro. Entre as praias mais frequentadas, estão as de Mundaí e de Taperapuã. Para os que gostam de esportes, a Praia de Ponta Grande é uma boa pedida para a prática do windsurf.

Já em Santa Cruz de Cabrália, local onde foi realizada a primeira missa no País, em 26 de abril de 1500, o visitante pode conhecer a Praia da Coroa Vermelha, onde também fica a réplica da cruz da primeira missa, e o Museu do Descobrimento.

Santa Cruz de Cabrália fica a 715 km da capital Salvador. Um paraíso natural com muita história para contar. Praias praticamente desertas, pouco agito e rios ideais para os esportes náuticos.

A região da Costa do Descobrimento, no litoral sul da Bahia, reúne encantos históricos e vestígios da época da chegada dos conquistadores portugueses com belezas naturais, praias paradisíacas e atrações para todas as idades. Eis alguns exemplos:

Centro Histórico de Porto Seguro

Local da chegada dos portugueses em 1500, Porto Seguro tem em seu centro histórico diferentes edifícios de grande valor. O conjunto arquitetônico inclui o Marco de Posse, a Igreja de Nossa Senhora da Penha e a Igreja de São Benedito, entre outros monumentos.



Coroa Vermelha

A enseada de Coroa Vermelha foi o ponto de desembarque da expedição de Pedro Álvares Cabral em sua chegada a Brasil. A oito quilômetros do centro de Santa Cruz Cabrália, Coroa Vermelha tem, além de seu valor histórico, praias tranquilas com areias brancas e lojinhas e barracas de artesanato produzido pelos índios pataxós.

Praia do Espelho

Situada entre Trancoso e Caraíva, a Praia do Espelho é uma das mais incríveis do litoral baiano. Águas cristalinas e areias brancas cercadas de grandes falésias cobertas de vegetação criam um panorama único que encanta os visitantes.

Caraíva

O pequeno vilarejo de pescadores de Caraíva tem casinhas rústicas em meio à natureza, num lugar paradisíaco sem carros nem eletricidade. Relaxando frente ao mar, nas belas praias de Caraíva, os turistas descobrem o charme de uma verdadeira joia do litoral.

Praia dos Coqueiros

A 15 minutos da vila de Trancoso, a Praia dos Coqueiros é uma das mais belas da região. Além de belezas naturais, com águas calmas protegidas por recifes, areias finas e coqueiros, a praia tem diferentes barracas para se refrescar com ótimos drinks e provar diferentes petiscos da gastronomia baiana.

Quadrado de Trancoso

No coração do vilarejo de Trancoso, o Quadrado é uma grande praça retangular cercada de árvores e construções coloniais. No fundo da praça, os visitantes têm um lindo visual sobre o mar e as praias locais.



Memorial da Epopéia do Descobrimento

Situado em Porto Seguro, o Memorial da Epopéia do Descobrimento reúne diferentes atrações em homenagem a Pedro Álvares Cabral. Os visitantes podem apreciar um grande jardim botânico de 20 mil metros quadrados, uma réplica da Nau Capitania, que trouxe Cabral e sua tripulação até o Brasil, além de uma exposição sobre a história do descobrimento do Brasil pelos portugueses.

Farol de Porto Seguro

Construído inicialmente em 1907, o Farol de Porto Seguro foi substituído em 1947 pela torre atual, uma linda construção de 12 metros em pedra branca. Desde o farol, os visitantes têm um belo visual sobre as águas do Atlântico.



Arraial d'Ajuda

Com 16 quilômetros de praias protegidas, o povoado de Arraial d'Ajuda atrai numerosos turistas em busca de belezas naturais. Antigo reduto hippie situado entre Porto Seguro e Trancoso, o povoado tem hoje diferentes pousadas charmosas e ecológicas ideais para curtir o sol do nordeste.



Para consultar a tabela com todas atrações turísticas da Região da Costa do Descobrimento acesse ProgrameViagem.com

Costa do Cacau



Os municípios de Ilhéus, Itabuna, Uruçuca, Itacaré, Una, Canavieiras e Santa Luzia, no litoral do sul da Bahia, compõem a Costa do Cacau, que preserva além de muita história, verdadeiros santuários ecológicos tropicais com dezenas de quilômetros de praias sombreadas por denso coqueiral, grandes áreas de manguezal e belíssimas fazendas de cacau, cujo sistema de plantio à sombra das grandes árvores possibilitou a preservação da Mata Atlântica. Nessa região também estão presentes restingas, ilhas fluviais e marítimas, lagoas cercadas de vegetação, rios pitorescos e praias pouco concorridas, largas e de areias claras.

A Costa do Cacau preserva fantásticos santuários ecológicos tropicais. Praias – algumas quase desertas, com densos coqueirais, se aliam às variedades da vegetação, desde a Mata Atlântica nativa a grandes áreas de manguezal, APA – Área de Proteção Ambiental e belíssimas fazendas de cacau.

Viver os encantos de Ilhéus, cavalgadas à beira-mar, passeios de barco, uma estação de águas na Estância Hidromineral de Olivença, visitas ao Projeto Mico-Leão-da-Cara-Dourada na cidade de Una, assistir competições de surf, fazer trilhas ou esportes radicais em Itacaré, se energizar nas areias monazíticas de Canavieiras, conhecer o seu Sítio Histórico e se deliciar com seus caranguejos, fazem parte dos muitos roteiros turísticos dessa encantadora e atraente Região da Costa do Cacau.

Costa do Dendê



A Costa do Dendê localiza-se ao sul da Baía de Todos os Santos. O nome advém da abundância de plantações de dendê (um dos principais

ingredientes da culinária baiana) que se encontram ao longo da Costa. Situada entre a foz do rio Jaguaripe e a Baía de Camamu, a Costa do Dendê é um verdadeiro mosaico de praias, baías, manguezais, costões rochosos, restingas, nascentes, lagoas, rios, cachoeiras e estuários.

Acrescentando beleza ao cenário, o Rio Una forma um arquipélago fluvial com diversas ilhas paradisíacas, várias das quais inexploradas. A estonteante Baía de Camamu se abre em dez ilhas inexploradas com vegetação primitiva e coqueirais.

Os intermináveis manguezais servem de berçário para robalos, tainhas, caranguejos, siris, camarões, pitus, ostras e lambretas.

Ao longo da Costa, existem diversos pontos para navegação, vela, mergulho e pesca.

A Costa do Dendê espalha-se por aproximadamente 120 km, abrangendo as localidades de Valença, Igrapiúna, Cairu, Camamu, Taperoá, Nilo Peçanha, Ituberá, Presidente Tancredo Neves e Maraú. As praias intocadas de águas claras e quentes, com formações variadas de recifes de coral e emolduradas por vastos coqueirais, são consideradas como algumas das melhores do litoral brasileiro, tais como Morro de São Paulo e Boipeba (ambas no município de Cairu).

Não vale a pena alugar carro para viajar pela Costa do Dendê. Enquanto você estiver em Morro de São Paulo ou Boipeba, seu carro vai estar em estacionamentos em Valença ou Torrinha e pagar diárias à toa. É possível entrar na península de Maraú de carro, mas as condições da estrada são precárias, com 45 km de terra e alguns trechos de areião. É uma tarefa para os 4x4.

Para consultar a tabela com todas atrações turísticas da Região da Costa do Cacau e do Dendê acesse ProgrameViagem.com

Costa das Baleias

A Costa das Baleias fica no extremo sul da Bahia, que abrange os municípios de Prado, Alcobaça, Caravelas, Nova Viçosa e Mucuri. Seu maior atrativo é o Parque Nacional Marinho dos Abrolhos, primeiro parque brasileiro do gênero que abriga um conjunto de recifes de corais, ilhas vulcânicas, manguezais e canais de maré.

A maior área abrange o Parcel e o Arquipélago dos Abrolhos, distante 32 milhas náuticas ou 59 km da costa, em seu ponto mais próximo à cidade de Caravelas, e 84 km de Alcobaça.

Na região da Costa das Baleias o visitante pode observar os traços deixados pela ocupação colonial na arquitetura solene das igrejas, no desenho urbano das cidades, nos sobrados com fachadas revestidas de azulejos vindos do Reino e nos nomes, portugueses de vilas e cidades.

A Costa das Baleias possui uma diversidade de atrativos abrangentes, grandes extensões de praias propícias para a prática de esportes náuticos, rios de águas limpas, manguezais, restingas e vegetação exuberante e nativa, onde a natureza ainda se encontra preservada. São esses atrativos, muitos dos quais ainda pouco divulgados, que formam uma forte vocação para o ecoturismo. Além disso, destacamos a singularidade cultural das comunidades locais com sua culinária típica, seu artesanato peculiar e suas tradições reinventadas.

Não há dúvida, no entanto, que uma das características mais marcantes da Costa das Baleias é o arquipélago de Abrolhos, refúgio e berçário das Baleias Jubarte. Os recifes de corais sob as águas rasas e azuis são reconhecidos de todo o Atlântico Sul. Em 1983, as cinco ilhas de origem vulcânica e o recife das Timbebas foram legalmente protegidos com a criação do Parque Nacional Marinho de Abrolhos, que recebe atualmente milhares de visitantes atraídos pela beleza de sua paisagem oceânica.



Para consultar a tabela com todas atrações turísticas da Região da Costa das Baleias acesse ProgrameViagem.com

Chapada Diamantina



O Parque Nacional da Chapada Diamantina oferece diversas atrações naturais tais como: cânions, cavernas, morros escarpados, cachoeiras enormes, bromélias e rios de águas cristalinas.

Lençóis é a principal cidade base para visitar o parque, cheia de charme, de pousadas e de restaurantes deliciosos. Igatu, uma cidade pré-colombiana, é conhecida como a Machu Picchu brasileira e é repleta de pedras e ruínas, do antigo garimpo que reinava a região. Mucugê, tombada pelo Patrimônio Histórico Nacional, tem um cemitério bizantino cinematográfico e o Vale do Capão, uma vila muito aconchegante, que acomoda pessoas do mundo inteiro. O Capão, é também, ponto de partida para um dos trekkings mais bonitos do Brasil, a travessia do Vale do Pati. Andaraí é um pequeno pantanal em pleno cerrado, enquanto Ibicoara esconde, no sul do parque, duas cachoeiras impressionantes, Buracão e Fumacinha.

Atividades na Chapada Diamantina



A Chapada Diamantina é um paraíso do turismo de aventura, onde podem ser realizadas diversos tipos de atividades, tais como:

Escalada

A Chapada Diamantina é um local perfeito para a prática da escalada. Os vários estilos do esporte, conhecidos como tradicional, esportivo e boulders, podem ser praticados em lugares de fácil acesso, com sombra e ao lado de uma cachoeira, algo atípico para os escaladores. A região oferece empresas especializadas no esporte e a agência Fora da Trilha, em Lençóis, é a única da Bahia que possui uma caverna artificial (in door) para treinar antes de ir a campo. Para quem nunca praticou – As vias com grau de dificuldade baixo possibilitam que os “marinheiros” de primeira viagem, de adultos a crianças, pratiquem o esporte apenas aprendendo algumas técnicas básicas.

Trekking na Chapada Diamantina

Os andarilhos mais experientes consideram a Chapada o paraíso do trekking pela quantidade interminável de trilhas e atrativos naturais. Dois roteiros muito procurados são:

Vale do Capão – Lençóis – 25 km. A travessia é feita entre as montanhas que formam o cenário ícone da Chapada Diamantina, geralmente vistas a partir do Morro do Pai Inácio, no município de Palmeiras. O trajeto é realizado em 7 horas em média, com algumas subidas e descidas, e ainda presenteia os

turistas com um banho de rio no caminho. O caminho de volta, Lençóis – Capão, também é realizado, mas exige mais esforço físico.

Cachoeira da Fumaça por baixo (Vale do Capão) – 20 km. Esse “trekking” é recomendado para quem tem mais disposição e espírito de aventura. São três dias intensos de caminhada em pedras, rios e acampamento na mata. No caminho é necessária muita concentração, pois a maioria do tempo você estará subindo, descendo ou passando por leito de rio. A chegada é o momento de se banhar nas águas escuras e avistar o imenso paredão. Não é recomendado fazer a trilha em época de muita chuva.

Flutuação

Nadar nas águas cristalinas da Pratinha (Iraquara) e do Poço Azul (Nova Redenção), é uma das melhores atividades para se fazer na viagem. Não exige muito esforço e é recompensador.

Tirolesa na Chapada Diamantina

A tirolesa na água pode ser feita no Rio Pratinha (Iraquara), no Poço do Diabo (Lençóis) ou no Rio Tiburtino (Mucugê). É uma ótima opção para quem quer ter emoção, sem fazer muito esforço.

Rapel

Para os novatos, os 20 metros de queda d’água do Poço do Diabo (Lençóis) estão de bom tamanho. Os mais aventureiros podem optar por descer as cachoeiras do Buracão (Ibicoara) e do Mixila (Lençóis), ou os 45 metros da Gruta do Lapão (Lençóis). Em outros destinos como a Cachoeira do Mosquito (Lençóis) ou a Cachoeira do Tiburtino (Mucugê), também é possível praticar.

Passeio a cavalo na Chapada Diamantina

Os passeios a cavalo são agradáveis e muito procurados. Os principais destinos estão em Lençóis, como o Ribeirão de Baixo, o Rio Capivara e o Roncador. Geralmente, os roteiros são feitos em apenas um dia, mas quem preferir pode acampar no local.

Mountain Bike

O roteiro Volta ao Parque de bicicleta é uma experiência inigualável. Em média são seis dias de aventura, percorrendo mais de 200 km por trilhas de terra, pedras e areia, conhecendo cachoeiras, grutas, rios e cidades históricas. Existem também percursos de apenas um dia: o Marimbus

(Lençóis) é um dos mais procurados, pois mistura passeio de barco e trilha de bicicleta, além de poder ser acompanhado pela família. O recomendado é ter no mínimo 14 anos, um pouco de experiência na atividade e bom preparo físico.


Passeio de Quadriciclo na Chapada Diamantina

É uma forma diferente de conhecer a Chapada Diamantina, que reúne natureza e pouco esforço físico. Um exemplo é o banho nas águas do Rio Roncador e da Cachoeira do Capivara (Lençóis), que pode ser alcançado através de um trecho de 18 km. Para pilotar o veículo é preciso ter mais de 18 anos e crianças a partir de dez anos podem ir na garupa com os pais.

Canoagem

Em Mucugê e no Vale do Capão é possível praticar canoagem no Rio Preto, dois rios diferentes, mas de mesmo nome. Uma atividade que mistura esporte e aventura a contemplação de um visual deslumbrante.

Como dito, a Chapada Diamantina é um paraíso do turismo de aventura, mas saiba que a maioria das atrações exigem caminhadas, algumas curtas e fáceis, outras longas e difíceis, Acesse os links na tabela abaixo e selecione aquelas que você julga suportar.



Para consultar a tabela com todas atrações turísticas da Região da Chapada Diamantina acesse ProgrameViagem.com

Nos Infográficos abaixo estão assinaladas a quantidade de atrações turísticas em cada região do Estado da Bahia.

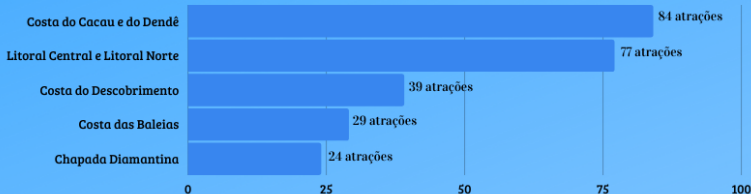
ATRAÇÕES TURÍSTICAS DA BAHIA



Infográfico Estatístico

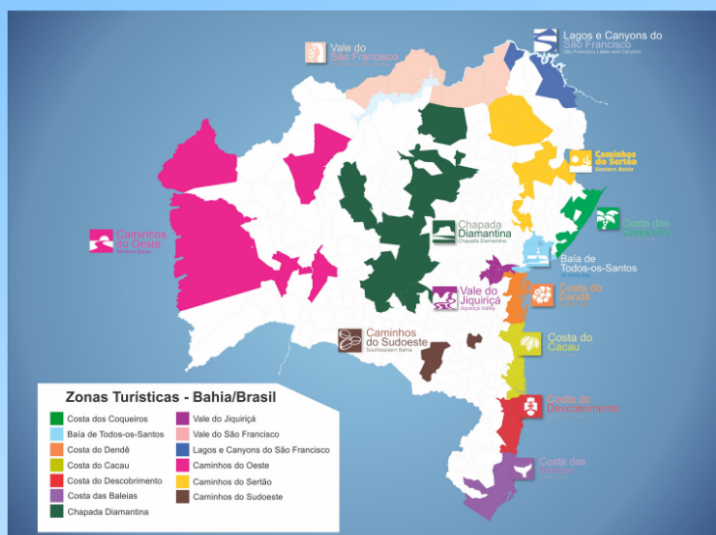


Devido à extensão territorial e a quantidade de atrações do Estado da Bahia, dividimos o estado em 5 regiões turísticas apresentadas no gráfico abaixo. As quantidades de atrações apresentadas neste Infográfico se referem às atrações selecionadas pelo ProgameViagem.com



O Estado da Bahia, nas 5 regiões turísticas mencionadas no gráfico acima, tem um total de 253 atrações turísticas selecionadas pelo ProgameViagem.com. O [Roteiro Sugerido](#) que contempla todas as atrações destas 5 regiões requer 73 dias de viagem. Por isso dividimos o estado em 5 regiões turísticas e o mais legal é que para cada região você pode usar nossa exclusiva Tabela de Atrações Turísticas do Brasil para selecionar apenas as atrações que deseja conhecer e montar seu [Roteiro Personalizado](#) adequado a sua disponibilidade.

Mapa Turístico da Bahia



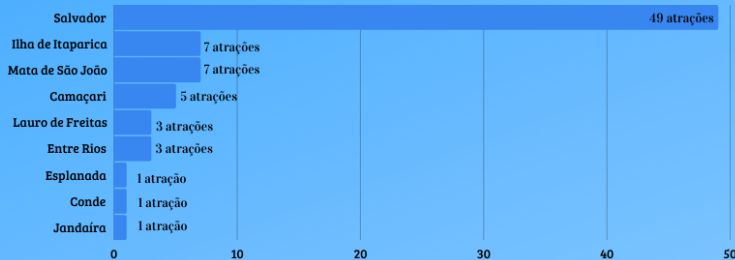
ATRAÇÕES TURÍSTICAS DA BAHIA (SALVADOR E LITORAL NORTE)



Infográfico Estatístico



As quantidades de atrações apresentadas neste Infográfico se referem às atrações selecionadas pelo ProgameViagem.com



Salvador e Litoral Norte da Bahia tem um total de 77 atrações turísticas selecionadas pelo ProgameViagem.com. O [Roteiro Sugerido](#) que contempla todas estas atrações requer 12 dias de viagem. O legal é que você pode usar nossa exclusiva Tabela de Atrações Turísticas do Brasil para selecionar apenas as atrações que deseja conhecer e montar seu [Roteiro Personalizado](#) adequado a sua disponibilidade.

Mapa Turístico de Salvador e Litoral Norte da Bahia




ATRAÇÕES TURÍSTICAS DA BAHIA COSTA DO CACAU E COSTA DO DENDÊ



Infográfico Estatístico



As quantidades de atrações apresentadas neste Infográfico se referem às atrações selecionadas pelo ProgameViagem.com



Costa do Cacau: Ilhéus, Itacaré, Canavieiras e Itabuna

Costa do Dendê: Morro de São Paulo, Maraú, Barra Grande, Ilha de Boipeba (Cairu) e Valença

A Costa do Cacau tem um total de 54 atrações turísticas selecionadas pelo ProgameViagem.com. A Costa do Dendê tem um total de 30 atrações, totalizando 84 atrações turísticas selecionadas pelo ProgramaViagem.com. O [Roteiro Sugerido](#) que contempla todas estas atrações requer 25 dias de viagem. O legal é que você pode usar nossa exclusiva Tabela de Atrações Turísticas do Brasil para selecionar apenas as atrações que deseja conhecer e montar seu [Roteiro Personalizado](#) adequado a sua disponibilidade.

Mapa Turístico da Costa do Cacau e Costa do Dendê



Mapa Turístico da Costa do Cacau



Mapa Turístico da Costa do Dendê




ATRAÇÕES TURÍSTICAS DA BAHIA COSTA DAS BALEIAS



Infográfico Estatístico



As quantidades de atrações apresentadas neste Infográfico se referem às atrações selecionadas pelo ProgameViagem.com



A Costa das Baleias tem um total de 29 atrações turísticas selecionadas pelo ProgameViagem.com. O **Roteiro Sugerido** que contempla todas estas atrações requer 10 dias de viagem. O legal é que você pode usar nossa exclusiva Tabela de Atrações Turísticas do Brasil para selecionar apenas as atrações que deseja conhecer e montar seu **Roteiro Personalizado** adequado a sua disponibilidade.

Mapa Turístico da Costa das Baleias



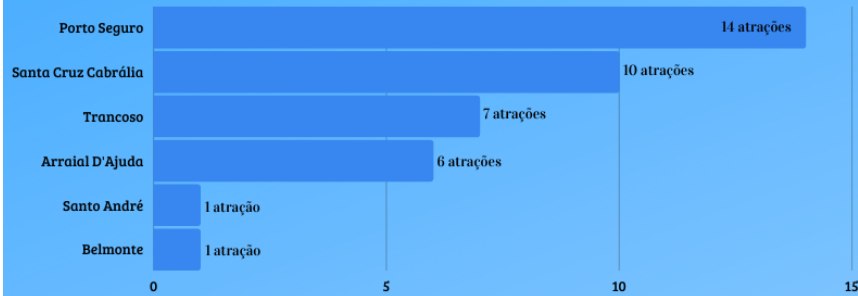
ATRAÇÕES TURÍSTICAS DA BAHIA (COSTA DO DESCOBRIMENTO)



Infográfico Estatístico



As quantidades de atrações apresentadas neste Infográfico se referem às atrações selecionadas pelo ProgrameViagem.com



A Costa do Descobrimento tem um total de 39 atrações turísticas selecionadas pelo ProgrameViagem.com. O **Roteiro Sugerido** que contempla todas estas atrações requer 15 dias de viagem. O legal é que você pode usar nossa exclusiva Tabela de Atrações Turísticas do Brasil para selecionar apenas as atrações que deseja conhecer e montar seu **Roteiro Personalizado** adequado a sua disponibilidade.

Mapa Turístico da Costa do Descobrimento



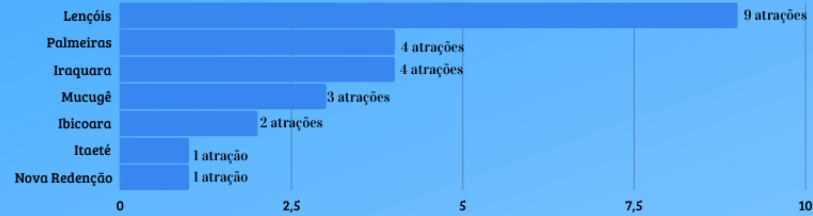
ATRAÇÕES TURÍSTICAS DA BAHIA CHAPADA DIAMANTINA



Infográfico Estatístico



As quantidades de atrações apresentadas neste Infográfico se referem às atrações selecionadas pelo ProgrameViagem.com



A Chapada Diamantina tem um total de 24 atrações turísticas selecionadas pelo ProgrameViagem.com. O **Roteiro Sugerido** que contempla todas estas atrações requer 11 dias de viagem. O legal é que você pode usar nossa exclusiva Tabela de Atrações Turísticas do Brasil para selecionar apenas as atrações que deseja conhecer e montar seu **Roteiro Personalizado** adequado a sua disponibilidade.

Mapa Turístico da Chapada Diamantina



Atrações Turísticas do Ceará

Destaques do Ceará



O céu aberto, o abraço forte e o balanço leve das palhas do coqueiro fazem a recepção: seja bem-vindo à terra da alegria. Em Fortaleza, a felicidade está estampada nas praias, ruas e nos sorrisos das pessoas. A capital tem brisa suave, mar de águas limpas, e a média de 27°C de temperatura garante diversão de segunda a segunda. No litoral Oeste, o visitante se depara com o esplendor de Jericoacoara, uma das praias mais bonitas do mundo. E no litoral Leste, a lendária praia de Canoa Quebrada surpreende por sua magnitude. No sul do Estado, a paisagem se transforma.

A região do Cariri possui um clima ameno, com flora e fauna exuberantes. É onde está Juazeiro do Norte, fundada pelo histórico Padre Cícero. No Ceará, a dica é aproveitar cada segundo, levando a alegria como inseparável companheira de viagem.

Polo de Fortaleza

Com dunas e mar verde-azulado, Fortaleza é a capital do Brasil que oferece mais horas de sol durante o ano. A cidade também é famosa pela excelente infra-estrutura. A rede hoteleira está entre as mais modernas do país. O Aeroporto Internacional Pinto Martins liga Fortaleza às principais cidades do Brasil e do mundo. Destaque ainda para a variada oferta de restaurantes, com uma vasta culinária, de pratos típicos e frutos-do-mar. Durante o dia, a dica é curtir as praias do Futuro, do Cumbuco, do Porto das Dunas e se

divertir à beira-mar no Beach Park, maior parque aquático da América Latina. Imperdível também é apreciar o artesanato, uma autêntica manifestação popular. À noite, o visitante se agita com forró, boates, bares, teatros e shows de humor. Tem diversão em todos os dias da semana.

Uma viagem inesquecível, isto é o que Fortaleza garante aos seus visitantes. A cidade é conhecida como a metrópole das belas praias. O turista encontra verdes mares e céu azul. Com temperatura média de 27° C, possui o clima perfeito para um mergulho nas águas mornas da belíssima Praia do Futuro, podendo também visitar as praias da região metropolitana. Uma característica da Praia do Futuro é o serviço das barracas de praia, que dispõem de grandes equipamentos gastronômicos e de lazer, com requintes no mobiliário, no conforto e nos serviços que oferecem à beira-mar.



Polo de Canoa Quebrada

Lua e estrela, sol e noite, agito e refúgio. Canoa Quebrada, antiga vila de pescadores, ganhou infra-estrutura turística, mas preserva o charme de sua rusticidade. As falésias são o cartão de visita da praia, enquanto que os bares e restaurantes oferecem um extenso cardápio, do exótico ao sofisticado.

O artesanato das “lojinhas”, com suas belas obras de arte, também merece ser apreciado. Aproveite para conhecer as belezas de lugares próximos, como a Praia das Fontes, Praia da Redonda, Morro Branco; o patrimônio cultural de Aracati e o passeio pelo Rio Jaguaribe. Mas poupe energia,

porque na noite de Canoa sons e culturas se reúnem para celebrar a vida. Vida que fica mais bonita quando se está no aconchego de Canoa.

Obras de arte que a natureza modelou e aperfeiçoou. Assim são as falésias e dunas da Costa Sol Nascente, onde se podem encontrar as mais belas praias do litoral Cearense, entre elas, Canoa Quebrada. Durante o dia, o sol reina absoluto, mas em Canoa não brilha sozinho. Outras praias próximas também vêm conquistando seu lugar: Majorlândia, Lagoa do Mato e Quixaba; para quem quer apenas sombra e água fresca. Morro Branco, em Beberibe, com seu labirinto das falésias e as místicas praias de Ponta Grossa e Redonda, em Icapuí. São várias opções de destino para quem não se cansa de descobrir que, assim como os ventos, a natureza também sopra a favor neste pedacinho do Ceará.



Polo de Cariri

Um lugar de rara beleza e também de muita fé. Juazeiro do Norte é um dos principais centros de peregrinação religiosa do país. A cidade é conhecida pelas igrejas, museus e pela imponente estátua do Padre Cícero Romão Batista. Ao mesmo tempo, a região do Crato, Barbalha, Nova Olinda e

Santana do Cariri é cenário perfeito para o ecoturismo, com fauna e flora singulares, estâncias hidrominerais, grutas e cachoeiras. O lugar é ideal para as trilhas, caminhadas, ciclismo e esportes radicais. O Cariri, encravado na Chapada do Araripe, possui a maior formação fossilífera do mundo do período cretáceo, enquanto os antigos engenhos e casarões guardam um importante pedaço da história do Ceará. Berço da cultura nordestina, o Cariri é um destino plural. Uma mistura de costumes, lendas, belezas, crenças e sabores.



Polo de Jericoacoara

A natureza foi generosa com Jericoacoara. Tamanha beleza é Área de Proteção Ambiental desde 1984. Contemplar o pôr-do-sol em cima da duna e visitar a Pedra Furada são experiências inesquecíveis. O visitante pode também percorrer os 56km que separam Jeri de Camocim admirando a paisagem deslumbrante e paradisíaca. Na vizinhança, estão outros lugares especiais: a praia de Lagoinha, Flecheiras e Mundaú, com suas areias

brancas e belos coqueirais. Jeri ainda oferece uma noite cheia de diversão, com seus traços singulares: charmosos bares e restaurantes com uma rica culinária e, como sobremesa, uma deliciosa torta de banana. Na Rua do Forró a atmosfera é única para quem gosta de agitação. A tradicional padaria que só abre durante a madrugada, é uma atração à parte.

Nem todo tesouro fica escondido no fundo do mar. Em Jericoacoara, uma das pedras mais preciosas que a natureza esculpiu está à beira-mar. Ela completa um cenário deslumbrante de belas dunas, céu azul e um mar cintilante das praias do litoral oeste, como Cumbuco, Taíba, Lagoinha, Flecheiras e Camocim, entre outras.

As dunas, enseadas, ilhas e lagoas são lugares tão surpreendentes quanto inesquecíveis. Jeri, como é carinhosamente chamada, ficou famosa quando o Jornal Washington Post considerou-a uma das 10 praias mais bonitas do mundo. O clima ameno, a temperatura da água e o sol sempre brilhando, são condições especiais que o turista encontrará na orla da região para desfrutar na sua visita. Em todas as praias do Polo de Jericoacoara, o turista encontra vilas de pescadores, onde podem também encontrar jangadas que fazem parte do visual da região.



Para consultar a tabela com todas atrações turísticas do Ceará acesse ProgrameViagem.com

No Infográfico abaixo estão assinaladas a quantidade de atrações turísticas em cada região do Estado do Ceará.

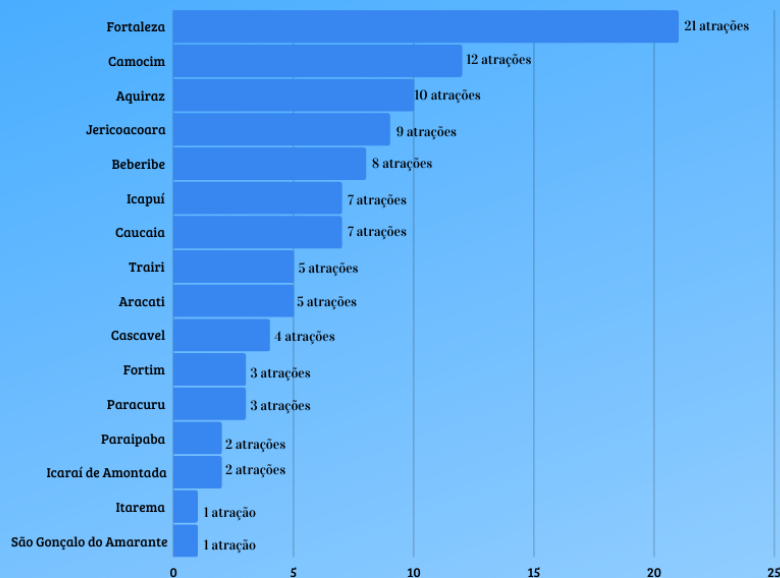
ATRAÇÕES TURÍSTICAS DO CEARÁ



Infográfico Estatístico



As quantidades de atrações apresentadas neste Infográfico se referem às atrações selecionadas pelo ProgameViagem.com



O Ceará tem um total de 100 atrações turísticas selecionadas pelo ProgameViagem.com. O [Roteiro Sugerido](#) que contempla todas estas atrações requer 19 dias de viagem. O legal é que você pode usar nossa exclusiva Tabela de Atrações Turísticas do Brasil para selecionar apenas as atrações que deseja conhecer e montar seu [Roteiro Personalizado](#) adequado a sua disponibilidade.

Mapa Turístico do Ceará



Atrações Turísticas do Distrito Federal e Norte de Goiás

Brasília



Brasília, com sua arquitetura e urbanismo modernos, possui a maior área do mundo tombada como Patrimônio Cultural da Humanidade pela Unesco. O projeto da cidade foi concebido pelo urbanista Lúcio Costa e os principais edifícios projetados pelo arquiteto Oscar Niemeyer.

O conjunto arquitetônico, urbanístico e paisagístico rendeu à Brasília o título de Patrimônio Cultural da Humanidade. Suas curvas inovadoras, ruas organizadas por setores e ampla área verde são admiradas internacionalmente.

Brasília, além de capital do país, é um símbolo da modernidade não só para os brasileiros, mas para toda a humanidade. A cidade tem valor cultural e possui características que dão a ela a inegável vocação para o desenvolvimento do turismo cívico. Para quem procura por manifestações

artísticas, Brasília é a cidade certa, pois oferece atrações para todos os estilos e idades.

Quem viaja em busca de diversão encontra um leque de opções diversificadas na Capital Federal. Dos belos espaços verdes dos parques, passando por museus, centros culturais até o maior cinema ao ar livre do mundo. Brasília oferece diversas opções de lazer destinadas à prática de exercícios, seja corrida, natação ou caminhada.

A Capital Federal é tradicional até em esportes aquáticos, com o Lago Paranoá como palco e cenário. Na Capital Federal há diversas religiões abrigadas em templos e igrejas espalhadas pela cidade. Além de espaço para orações, rezas, recolhimento, são também monumentos de grande destaque arquitetônico.

Além de Brasília, o Planalto Central guarda belezas naturais desconhecidas por muitos turistas que estranham as árvores retorcidas, vegetação seca e incêndios recorrentes. O Cerrado, vegetação típica da nossa região, é adaptado ao clima seco e até mesmo às queimadas, que fazem parte do seu ciclo natural.

Chapada dos Veadeiros



O Distrito Federal está inserido e rodeado pelo território do Estado de Goiás. Sendo assim, para visitar a região Norte do Estado de Goiás, onde se encontra a Chapada dos Veadeiros, o acesso por Brasília é o mais recomendado por ser mais próximo.

Localizada na área mais alta do Centro-Oeste brasileiro, a Chapada dos Veadeiros é um espetacular destino de ecoturismo brasileiro formado por algumas cidades bem diferentes umas das outras, mas com algo em comum: a natureza encantadora, emocionante e bela.

Famosa por suas grandes cachoeiras, profundos cânions de águas cristalinas e uma imensidão de quartzo, a Chapada dos Veadeiros é parte do maior planalto do centro do Brasil, o que faz com que sua formação rochosa, exposta às alterações climáticas e erosão constante por cerca de 1,8 bilhões anos, seja das mais antigas da superfície do planeta.

Esse incrível trabalho do reino mineral criou paisagens deslumbrantes e a concentração de muita água correndo por diversos rios faz com que o relaxamento e a diversão sejam algumas das sensações responsáveis pelo fato de que não há como voltar para casa a mesma pessoa, depois de uma experiência na Chapada dos Veadeiros.

A chapada é também a parte mais alta do Centro-Oeste, atingindo o pico na Serra do Pouso Alto, bem próximo da área urbana de Alto Paraíso de Goiás. A influência dessas características, são os dias são quentes e ensolarados e as noites frias, entre junho e agosto Além disso, neste período, não chove, nunca, e o céu é de brigadeiro.

Para consultar a tabela com todas atrações turísticas do Distrito Federal e da Região Norte do Estado de Goiás acesse ProgrameViagem.com

No Infográfico abaixo estão assinaladas a quantidade de atrações turísticas do Distrito Federal e da Região Norte do Estado de Goiás.

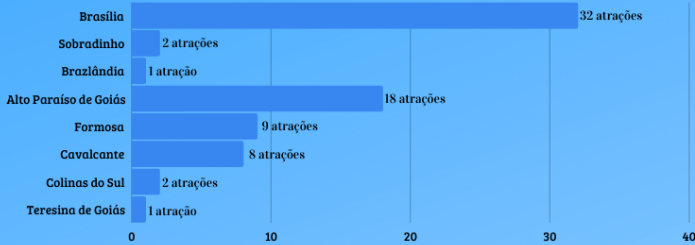
ATRAÇÕES TURÍSTICAS DO DISTRITO FEDERAL E NORTE DE GOIÁS



Infográfico Estatístico



As quantidades de atrações apresentadas neste Infográfico se referem às atrações selecionadas pelo ProgameViagem.com

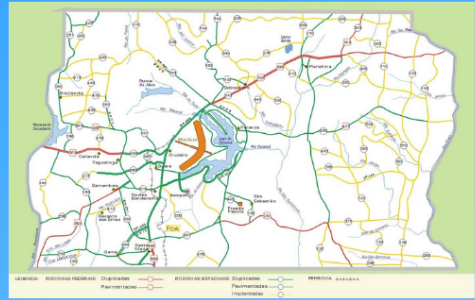


O Distrito Federal tem um total de 35 atrações turísticas selecionadas pelo ProgameViagem.com e o Norte de Goiás que abriga a Chapada dos Veadeiros tem 38 atrações, totalizando 73 atrações turísticas selecionadas pelo ProgameViagem.com. O [Roteiro Sugerido](#) que contempla todas estas atrações requer 30 dias de viagem. O legal é que você pode usar nossa exclusiva Tabela de Atrações Turísticas do Brasil para selecionar apenas as atrações que deseja conhecer e montar seu [Roteiro Personalizado](#) adequado a sua disponibilidade.

Mapa Turístico do Distrito Federal e Norte de Goiás



Mapa Turístico do Distrito Federal



Mapa Turístico de Brasília



Atrações Turísticas do Espírito Santo

Destaques do Espírito Santo

Litoral



O Espírito Santo exibe um litoral que inclui 73 ilhas. A própria capital Vitória está numa delas e é ligada ao continente por imponentes pontes. Vitória possui dois grandes portos, por onde escoam boa parte de minério para exportação.

Na vizinha e histórica Vila Velha, a orla urbanizada da Praia da Costa e de Itaparica concentra atividades populares. Conceição da Barra e Itaúnas, ao norte, e Guarapari, ao sul, vêm se aproveitando do movimento irradiado pela capital e atraído mais turistas.

Guarapari é recortada por pequenas praias, umas mais escondidas, outras urbanizadas, algumas com areias que teriam supostas propriedades terapêuticas.

O litoral capixaba é rochoso ao sul, com falésias de arenito e também grandes morros e afloramentos graníticos a beira mar.

O litoral sul-central é muito recortado com muitas enseadas e baías protegidas por rochas e afloramentos rochosos a beira mar. Também é arenoso ao norte, com praias cobertas por uma vegetação rasteira e extensas dunas, principalmente em Itaúnas e Conceição da Barra.

As praias de areia monazítica de Guarapari, aconselhadas para a cura de reumatismo e artrose e o convento de Nossa Senhora da Penha, em Vila Velha, são os maiores pontos turísticos do estado.

Em Vitória, são locais importantes o Palácio Anchieta, as igrejas de Santa Luzia, do Rosário e de São Gonçalo Garcia, o Parque Moscoso, o porto e as praias Comprida, Suá, Camburi e do Canto.

A costa capixaba é margeada de belas praias, que recebem muitos turistas, principalmente mineiros que aproveitam o sol e a água do mar, sobressaindo-se Guriri, Marataízes, Guarapari, Piúma, Iriri, Anchieta e Conceição da Barra, onde se situam as célebres dunas da barra do rio Itaúnas.

Serras Capixabas



Nas serras capixabas também são encontrados pontos de grande atração turística, sobressaindo-se Domingos Martins, Santa Teresa, Rio Novo e Venda Nova do Imigrante.

Domingos Martins, na região serrana, tem 90% de seu território acima dos 500 metros de altitude. Tem sua alta temporada nos meses de inverno, graças às fazendas históricas e temperaturas mais amenas.

No interior, junto à divisa com Minas Gerais, localiza-se o Parque Nacional do Caparaó, área de preservação da Mata Atlântica que abriga o Pico da Bandeira, com 2892 metros de altura (terceiro maior do país).

Em Cachoeiro de Itapemirim, o Pico do Itabira e as pedras do Frade e da Freira são o símbolo maior da cidade, onde se pode visitar também a tradicional fábrica de pios de pássaros em madeira.



Para consultar a tabela com todas atrações turísticas do Espírito Santo acesse ProgrameViagem.com

No Infográfico abaixo estão assinaladas a quantidade de atrações turísticas em cada região do Estado do Espírito Santo.

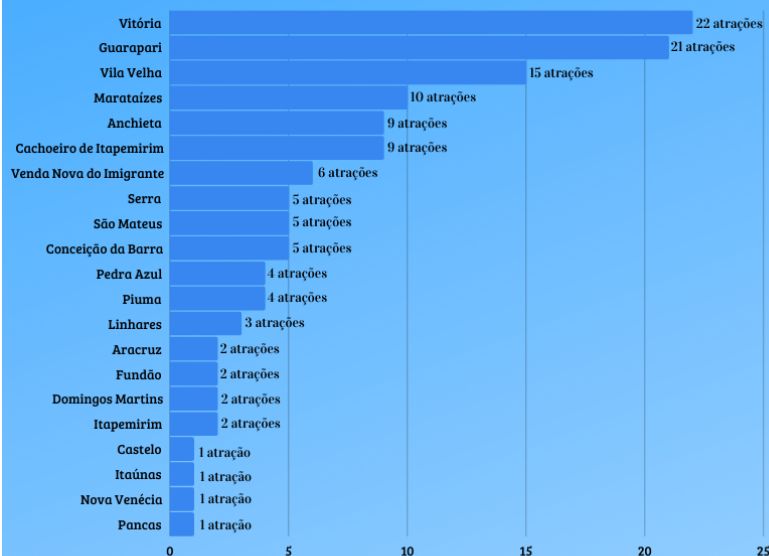
ATRAÇÕES TURÍSTICAS DO ESPIRITO SANTO



Infográfico Estatístico

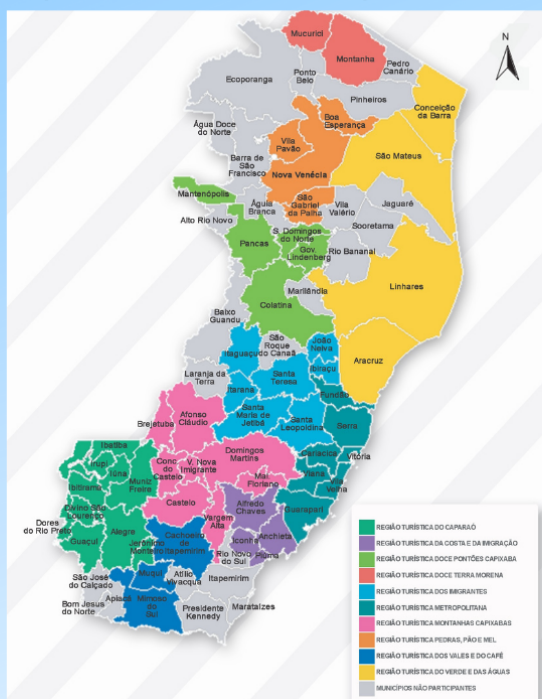


As quantidades de atrações apresentadas neste Infográfico se referem às atrações selecionadas pelo ProgrameViagem.com



O Espírito Santo tem um total de 130 atrações turísticas selecionadas pelo ProgrameViagem.com. O [Roteiro Sugerido](#) que contempla todas estas atrações requer 19 dias de viagem. O legal é que você pode usar nossa exclusiva Tabela de Atrações Turísticas do Brasil para selecionar apenas as atrações que deseja conhecer e montar seu [Roteiro Personalizado](#) adequado a sua disponibilidade.

Mapa Turístico do Espírito Santo



Atrações Turísticas de Goiás (Goiânia e Sul de Goiás)

Turismo em Goiás

A capital Goiânia é muito conhecida por ser uma cidade hospitaleira. A cidade tem diversos pontos de entretenimento, como centros culturais, museus e parques. É a cidade mais verde do Brasil com 0,8 árvore e 94 m² de mata por habitante. Cerca de 30% da área total da cidade é verde e não é preciso andar muito para encontrar algum parque. O Parque Vaca Brava, o Bosque dos Buritis e o Jardim Zoológico de Goiânia, são alguns exemplos.



Turismo Cultural

A cidade conta com vários Museus, um dos principais é o Museu Estadual Professor Zoroastro Artiaga, localizado na Praça Cívica. Goiânia é uma cidade jovem com diversos eventos, tais como: Bananada, Goiânia Rodeo Festival, Festeja, Festival Villa Mix, sem contar a diversidade de duplas sertanejas que fazem de Goiânia o berço do sertanejo. Vários shows acontecem na cidade diariamente.

Os atrativos culturais da cidade tem grandes nomes de arquitetura brasileira como a obra do Centro Cultural Oscar Niemeyer criada pelo então arquiteto Oscar Niemeyer, onde acontece vários eventos como apresentação de shows e peças de teatros. Os principais pontos turísticos da cidade são seus bares noturnos e diversas boates rodeiam toda a cidade.



Turismo Ecológico

No turismo ecológico destaca-se as áreas de cerrado, as inúmeras cachoeiras e grutas existentes no estado, como também formações rochosas.

No cerrado existem dois parques para proteger este bioma: o Parque Nacional das Emas e o Parque Nacional da Chapada dos Veadeiros, este último mais próximo de Brasília.

Em Cachoeira Dourada, ocorre um fenômeno estranho, um lago com águas salgadas. Em Caiapônia e Mineiros existem centenas de cachoeiras, formações rochosas, cavernas e grutas. Em Serranópolis há sítios arqueológico com vestígios da ocupação do homem paleo-índio há 11 mil anos atrás.

Lagoa Santa é conhecida pelas águas termais e medicinais que saem naturalmente do solo chegando a 35°C. e recebe muitos turistas sendo que a cidade com maior número deles é Aruanã.

As águas termais encantam os turistas que vão para Caldas Novas e Rio Quente, hoje consideradas uma das cidades turísticas mais visitadas do Brasil, por abrigar grandes hotéis de classe superior e o maior parque hidrotermal do mundo com suas águas que chegam a 58°C, recebendo milhares de turistas durante o ano inteiro. A cidade também é conhecida por ser uma das cidades do Estado de Goiás com o maior número de hotéis de luxo, mesmo não sendo uma cidade grande.

A prática de mergulho ocorre no Lago de Serra da Mesa, em Niquelândia no Lago das Brisas, em Buriti Alegre, na Lagoa Santa no município de mesmo nome e no Lago Azul em Três Ranchos.

As formações rochosas predominam em Ivolândia onde se encontra a Cidade de Pedra. E em Cristalina a Pedra Chapéu do Sol é a maior jazida de cristal do mundo.

Na cidade de Hidrolândia, próxima a Goiânia há a maior concentração de jabuticabeiras, que atrai até turistas de outros países, sendo os mais presentes os americanos e canadenses.





Para consultar a tabela com todas atrações turísticas de Goiás (Goiânia e Região Sul de Goiás) acesse ProgrameViagem.com

No Infográfico abaixo estão assinaladas a quantidade de atrações turísticas em cada região do Estado Goiás (Goiânia e Região Sul de Goiás).

Atrações Turísticas do Maranhão

Na capital maranhense, patrimônio cultural da humanidade, encontramos a maior parte dos valores históricos do estado. Com mais de 3 500 imóveis dos séculos XVIII e XIX, é referência no Brasil em termos de arquitetura colonial brasileira, principalmente nas fachadas das casas do Centro Histórico de São Luís. A uma hora de barco, saindo da capital, podemos encontrar Alcântara, outro ponto de referência histórico/arquitetônico do estado.

No que se refere a turismo religioso, o Maranhão possui três eventos importantes. Um deles acontece em Junho, na capital maranhense, onde são feitas festas em homenagem a Santo Antônio, São João, São Pedro e São Marçal. Já em Alcântara, no segundo domingo de agosto, acontece a festa de São Benedito. Também lá, em maio, acontece a Festa do Divino, o mais badalado evento profano religioso do Estado.

Principais Municípios Turísticos do Maranhão

São Luís



É rica em manifestações culturais, como: o bumba meu boi, tambor de crioula, cacuria, dança portuguesa, quadrilhas juninas, *reggae* e outras. Possui o maior conjunto arquitetônico de azulejos portugueses da América Latina. Também possui uma vasta área de praias de água salgada e uma culinária peculiar, como o cuxá, o arroz de cuxá, o peixe frito e a famosa torta de camarão. É uma cidade com muitas opções de lazer e divertimentos.

Os portugueses deram à capital do Maranhão seu belíssimo estilo arquitetônico. Os lusitanos deixaram como herança os mais de três mil sobrados e casarões que se espalham pelas ruas e praças do *Centro Histórico*.

Os antigos *solares dos barões* abrigam espaços culturais, museus, lojas e restaurantes que preservam em suas fachadas os coloridos azulejos portugueses. Mas, infelizmente, a conservação de boa parte dos imóveis deixa a desejar.

A cidade preserva culturas e tradições como o Bumba-Meu-Boi, representação folclórica que combina teatro, música e dança. Colorida festa que toma conta das ruas nos meses de junho e julho.

Tão enraizado quanto o folclore é o reggae. O ritmo, presente nas rádios, clubes e bares, conferiu a São Luís o título de “*Jamaica brasileira*” e torna impossível não soltar o corpo ao lado dos rastafaris ao som de Bob Marley e companhia.

Do outro lado do *Rio do Anil* está a parte nova de São Luís, ligada à área antiga pela ponte José Sarney. Por lá estão arranha-céus, shoppings centers, restaurantes sofisticados que servem pratos típicos como o arroz-de-cuxá e bares ao redor da charmosa *Lagoa da Jansen*.

As praias também ficam nesta área. A maré costuma variar bastante ao longo do dia, ainda assim, dá para curtir um banho em *Calhau, Olho D'Água e Araçagi*.

Alcântara

É uma cidade histórica. Tem como principal atração a festa do Divino Espírito Santo no mês de maio. A base de lançamento de foguetes está localizada nesse município. Possui muitos prédios em ruínas que foram tombados pelo Patrimônio Histórico Estadual.

Carolina

Tem, como atrações, as cachoeiras e o Parque Nacional da Chapada das Mesas. Está na região das Águas Maranhenses. As principais cachoeiras turísticas são Pedra Caída e Itapecuruzinho. A cidade possui, também, importância histórica, pois suas ruas são todas calçadas de pedra-sabão, possuindo também um conjunto de casario colonial.

Barreirinhas



É o município portal dos lençóis maranhenses. Possui um grande rio chamado Preguiças, que é uma das atrações do município. Possui vários bares, restaurantes e hotéis de ótimas qualidades que recebem os milhares de turistas que vêm conhecer os lençóis.

Caxias

É conhecida como a Princesa do Sertão Maranhense. No passado, concorria de perto com a capital São Luís em termos de economia. Atualmente, possui uma economia modesta. A principal atração turística é o balneário Veneza, que é um local de rio.

São José de Ribamar

É um município da Ilha de São Luís. É uma cidade balneária de águas salgadas. Possui, como atrações: a Procissão de São José no mês de setembro, o lava-pratos (o carnaval fora de época mais antigo do Brasil), que acontece no domingo seguinte do domingo de carnaval e o lava-boi que acontece no mês de julho. A cidade é conhecida pela culinária do peixe frito nos bares e restaurantes.

Raposa

É um município da Ilha de São Luís. Destaca-se por suas praias. Possui um comércio de rendas (toalhas, colchas, cobertores, etc.) feitas por mulheres de ascendência cearense. Possui muitos bares que servem peixes.

Ultimamente, o município tem se destacado nas pequenas dunas existentes, chamadas de franhas maranhenses. Estas franhas estão localizadas principalmente na Ilha de Carimã. A cidade oferece passeios de barcos, banhos em rios e passeio em trilhas.

Pinheiro

É conhecida como a Princesa da Baixada Maranhense por ser a mais bonita dessa região. Possui, como atrações turísticas, os campos onde ficam os búfalos. Esses campos são pântanos, por essa razão é também conhecida como a Cidade do Pantanal Maranhense.

São João dos Patos

Tem um dos melhores carnavais do estado. Cidade festeira, destacando eventos como Exposertão em maio, Festejos de São João e São Francisco e Patos Folia em julho (considerada a melhor micareta do interior).

Para consultar a tabela com todas atrações turísticas do Maranhão acesse ProgrameViagem.com

No Infográfico abaixo estão assinaladas a quantidade de atrações turísticas em cada região do Estado do Maranhão.

ATRAÇÕES TURÍSTICAS DO MARANHÃO



Infográfico Estatístico



As quantidades de atrações apresentadas neste Infográfico se referem às atrações selecionadas pelo ProgameViagem.com



O Maranhão tem um total de 39 atrações turísticas selecionadas pelo ProgameViagem.com, incluindo o Parque Nacional dos Lençóis Maranhenses localizado em Barreirinhas e o Parque Nacional da Chapada das Mesas que fica em Carolina e Riachão. O [Roteiro Sugerido](#) que contempla todas estas atrações requer 15 dias de viagem. O legal é que você pode usar nossa exclusiva Tabela de Atrações Turísticas do Brasil para selecionar apenas as atrações que deseja conhecer e montar seu [Roteiro Personalizado](#) adequado a sua disponibilidade.

Mapa Turístico do Maranhão e São Luiz



Atrações Turísticas do Mato Grosso

Destaques do Mato Grosso

O Estado de Mato Grosso é ótimo para quem curte natureza. Muita gente vai ao estado para visitar a Chapada dos Guimarães e o Pantanal Norte. Porta de entrada para o Pantanal Norte e a Chapada dos Guimarães, Cuiabá é o centro nervoso do Mato Grosso, um estado com um pé na Amazônia.



Chapada dos Guimarães

A apenas 64 quilômetros de Cuiabá, o Parque Nacional da Chapada dos Guimarães é um território de paredões de arenito em tons de vermelho e laranja, formações rochosas gigantescas, cachoeiras, cavernas, mirantes e cânions.

A localização, no centro geodésico da América do Sul, dá margem a teorias sobre a energia mágica dos desfiladeiros, mas nem é preciso ser místico para se deixar envolver pela paisagem exótica do Cerrado. Deve ser sim uma energia especial que impulsiona os visitantes a fazer caminhadas de seis horas, ida e volta, até atingir o topo do Morro de São Jerônimo e sua fantástica vista. Ou levar o mesmo tempo para completar o Circuito das Cachoeiras, sentindo o sol forte na pele, com a promessa de banhos nas piscinas naturais e quedas d'água pelo caminho.

O turismo de aventura em Mato Grosso conta com outro ponto alto em Jaciara, a 160 quilômetros da Chapada, na calha do Rio São Lourenço,

onde se reúnem os fãs de rafting e rapel, praticados no Rio Tenente Amaral e na Cachoeira da Fumaça.

Com uma hidrografia privilegiada, o estado tem em Nobres, ao norte de Cuiabá, sua porção de águas cristalinas em aquários naturais perfeitos para flutuação: os rios Salobra e Triste.



Pantanal Norte

Por terra, os 150 quilômetros da Rodovia Transpantaneira viraram atração do Pantanal Norte. Quando foi idealizado, o traçado previa a ligação entre Poconé e Corumbá, já no Mato Grosso do Sul, mas parou mesmo em Porto Jofre, à beira do Rio Cuiabá.

Em época de chuva, trafegar por essa estrada de cascalho e terra, com mais de 100 pontes de madeira, pode ser uma aventura que desafia até parrudos veículos 4x4. Mas entre abril e setembro, na seca, é certeza de encontrar capivaras, tamanduás, jacarés e revoadas de tuiuiús.

O Pantanal, maior planície alagada do planeta, dá lugar também a safáris em jipes que percorrem estradinhas e trilhas pelas fazendas para observação de sua fauna diversificada (a estrela mais esperada para os cliques é a onça-pintada).

E de abril a outubro, grupos de pescadores passam dias e noites a bordo de barcos na captura de pintados, pacus, dourados, piraputangas, entre as mais de 250 espécies de peixe que vivem no labirinto de rios do estado.



Para consultar a tabela com todas atrações turísticas do Mato Grosso acesse ProgrameViagem.com

No Infográfico abaixo estão assinaladas a quantidade de atrações turísticas em cada região do Estado do Mato Grosso.

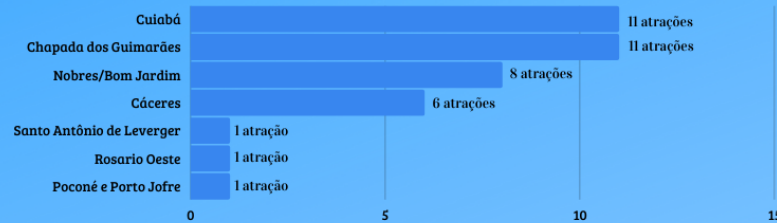
ATRAÇÕES TURÍSTICAS DO MATO GROSSO



Infográfico Estatístico



As quantidades de atrações apresentadas neste Infográfico se referem às atrações selecionadas pelo ProgameViagem.com

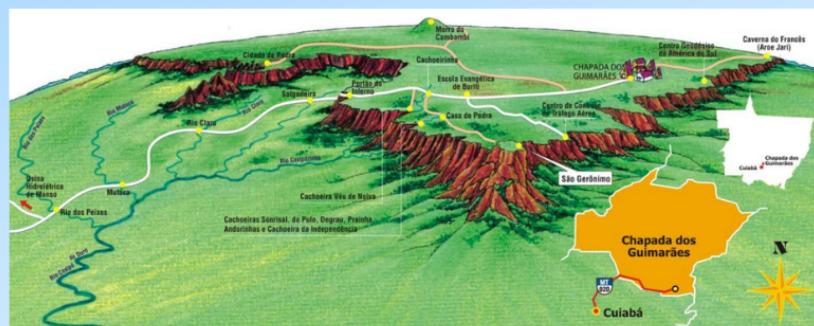


O Mato Grosso tem um total de 39 atrações turísticas selecionadas pelo ProgameViagem.com, incluindo o Parque Nacional da Chapada dos Guimarães. O [Roteiro Sugerido](#) que contempla todas estas atrações requer 20 dias de viagem. O legal é que você pode usar nossa exclusiva Tabela de Atrações Turísticas do Brasil para selecionar apenas as atrações que deseja conhecer e montar seu [Roteiro Personalizado](#) adequado a sua disponibilidade.

Mapa Turístico do Mato Grosso



Mapa Turístico da Chapada dos Guimarães



Atrações Turísticas do Mato Grosso do Sul

Destaques do Mato Grosso do Sul

Mato Grosso do Sul nasceu da divisão de Mato Grosso e tem o privilégio de mostrar para o mundo uma região abençoada pela natureza. Localizado na região Centro-Oeste do Brasil juntamente com Goiás, Mato Grosso e Distrito Federal faz divisa com outros cinco estados brasileiros: Minas Gerais, São Paulo, Paraná, Goiás e Mato Grosso e fronteira ao sul com o Paraguai e Bolívia, sendo banhado pelo sistema dos rios Paraná e Paraguai e seus afluentes. Sua vegetação dominante tem características de cerrado.



Pantanal Sul

O Pantanal, uma das maiores planícies de sedimentação e a maior planície inundável do mundo, tem aproximadamente 140 mil km², com 65% do seu território no Estado de Mato Grosso do Sul. Apresenta fauna e flora de rara

beleza e abundância, influenciado por quatro grandes biomas: Amazônia, Cerrado, Chaco e de Mata Atlântica que se estende até a Região da Serra da Bodoquena.

O Pantanal foi reconhecido pela UNESCO como Reserva da Biosfera, por ser uma das mais exuberantes e diversificadas reservas naturais da Terra.



Gastronomia e Cultura

De origem e tradição agropecuária, o Estado tem na sua gastronomia uma resultante dos elementos culturais e naturais que construíram suas tradições e costumes: a variedade de peixes que se reflete numa culinária rica e exótica, o churrasco com mandioca que também é muito apreciado, assim como o tererê (espécie de mate gelado), os doces caseiros feitos de frutas típicas da região.

Da influência fronteiriça, destacam-se a chipa, a saltenha, a sopa paraguaia e o locro. Dentre as manifestações culturais, no artesanato a expressão indígena é predominante com belíssimas peças rústicas e originais.

Todo esse mosaico natural e cultural que o Estado de Mato Grosso do Sul abriga nos setenta e nove municípios, está à disposição para ser conhecido e desfrutado em suas nove regiões turísticas.

Regiões Turísticas

Caminho do Ipês: Ribas do Rio Pardo, Nova Alvorada do Sul, Campo Grande, Jaraguari, Terenos, Rochedo, Corguinho, Rio Negro, Sidrolândia, Dois Irmão do Buriti.

Bonito – Serra da Bodoquena: Bodoquena, Bonito, Jardim, Guia Lopes da Laguna, Bela Vista, Nioaque, Caracol, Porto Murtinho.

Caminhos da Fronteira: Amambai, Antonio João, Aral Moreira, Coronel Sapucaia, Laguna Carapã, Paranhos, Ponta Porã, Sete Quedas, Tacuru.

7 Caminhos da Natureza – Cone Sul: Juti, Naviraí, Itaquiraí, Iguatemi, Eldorado, Japorã, Mundo Novo.

Grande Dourados: Maracaju, Rio Brilhante, Douradina, Itaporã, Deodápolis, Glória de Dourados, Fátima do Sul, Dourados, Vicentina, Caarapó.

Vale das Aguas: Angélica, Batayporã, Ivinhema, Jateí, Nova Andradina, Novo Horizonte do Sul, Taquarussu.

Costa Leste: Aparecida do Taboado, Selvíria, Três Lagoas, Brasilândia, Santa Rita do Pardo, Bataguassu, Anaurilândia.

Rota Norte: Bandeirantes, Camapuã, São Gabriel d'Oeste, Rio Verde, Coxim, Pedro Gomes, Sonora, Figueirão, Alcinópolis, Costa Rica, Paraíso das Águas.

Pantanal: Corumbá, Miranda, Aquidauana, Ladário, Anastácio.

Para consultar a tabela com todas atrações turísticas do Mato Grosso do Sul acesse ProgrameViagem.com

No Infográfico abaixo estão assinaladas a quantidade de atrações turísticas em cada região do Estado do Mato Grosso do Sul.

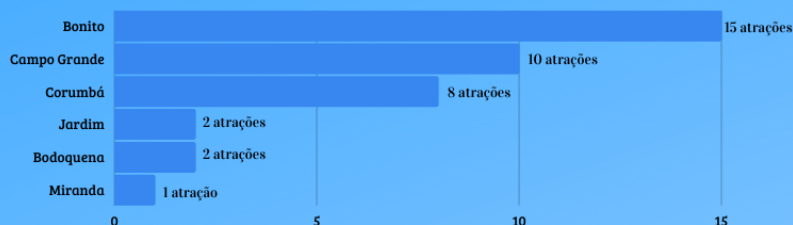
ATRAÇÕES TURÍSTICAS DO MATO GROSSO DO SUL



Infográfico Estatístico

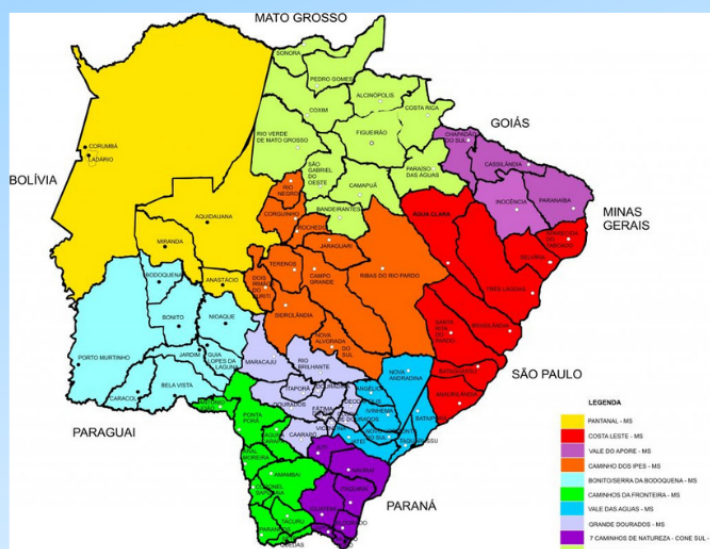
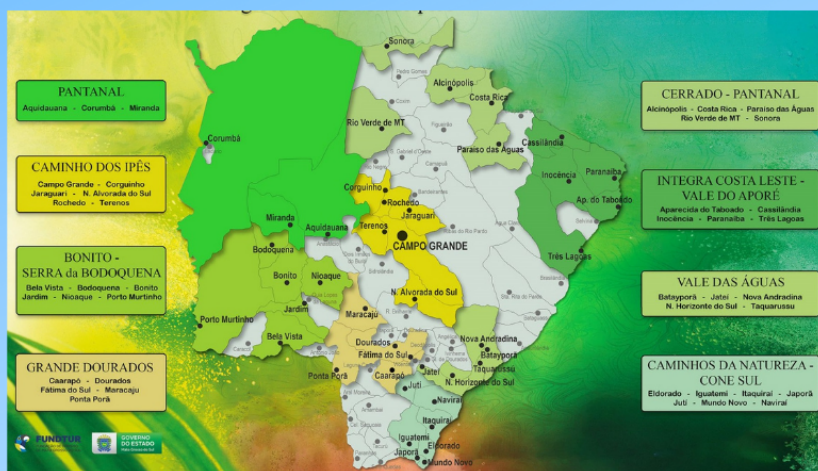


As quantidades de atrações apresentadas neste Infográfico se referem às atrações selecionadas pelo ProgameViagem.com



O Mato Grosso do Sul tem um total de 38 atrações turísticas selecionadas pelo ProgameViagem.com. O [Roteiro Sugerido](#) que contempla todas estas atrações requer 19 dias de viagem. O legal é que você pode usar nossa exclusiva Tabela de Atrações Turísticas do Brasil para selecionar apenas as atrações que deseja conhecer e montar seu [Roteiro Personalizado](#) adequado a sua disponibilidade.

Mapa Turístico do Mato Grosso do Sul



Atrações Turísticas de Minas Gerais

Destaques de Minas Gerais

Minas Gerais é um estado único que alia cultura, história, tradição e muita natureza. Minas também é um imenso palco de manifestações artísticas, exportadas nacional e internacionalmente. Em Minas você encontrará destinos ideais para relaxar e cuidar do corpo e da mente.



História

Minas reúne o mais importante acervo arquitetônico e artístico do período colonial brasileiro, preservado em cidades de fama internacional como Ouro Preto, Diamantina e Congonhas do Campo, ricas pela profusão de obras-primas do estilo Barroco, nas quais se destacam os trabalhos de Antônio Francisco Lisboa, o Aleijadinho, e Mestre Ataíde. As cidades centenárias narram a grandiosidade da história do Brasil.

Águas Termais de Minas Gerais

Muito mais que uma simples viagem turística, é estabelecer uma vivência com a natureza mineira, onde o simples se torna o essencial. As águas do Sul de Minas são famosas pelos poderes medicinais. Araxá, Poços de Caldas, São Lourenço, Caxambu e Cambuquira são destinos perfeitos para aqueles que buscam bem estar.

Aventura

Para quem gosta de aventura, as opções são inúmeras. Voar de parapente sobre a Serra da Moeda é um misto de adrenalina e liberdade. Na Serra do Cipó, os aventureiros podem aproveitar das mais variadas atividades, como trekking, canoagem e rapel. Passeios de balão colore o céu de Sete Lagoas.

Turismo Rural em Minas Gerais

No turismo rural, algumas regiões se destacam pelas belas paisagens e o ritmo tranquilo. As fazendas e os pequenos municípios ainda conservam características da arquitetura colonial urbana, com pequenas casas, ruas calçadas, muros de pedra e centros históricos preservados.

Serras e Montanhas de Minas Gerais

As montanhas de Minas Gerais compõem paisagens dignas de serem emolduradas. O relevo presente no estado proporciona vistas deslumbrantes, além de reunir uma rica diversidade de fauna e flora.

Algumas das principais serras existentes no estado são: Serra da Mantiqueira, Serra do Espinhaço, Serra do Cipó, Serra da Canastra, Serra da Moeda, Serra do Curral, Serra do Ibitipoca, Serra de São José, Serra do Caraça, Serra do Caparaó, Serra dos Alves, Serra dos Cristais, Serra da Piedade, Serra de Santa Helena e Serra do Lopo.

Regiões Turísticas de Minas Gerais

Devido à grande extensão territorial do Estado de Minas Gerais e a grande distância entre as diversas regiões turísticas, é praticamente impossível ou no mínimo, inviável conhecer todo o estado numa única viagem. Por isso, dividimos o Estado de Minas Gerais nas regiões turísticas abaixo indicadas.

Belo Horizonte e Região Metropolitana

Destaques da Região Metropolitana de Belo Horizonte

Belo Horizonte

A capital de Minas Gerais, fica em uma região de riquezas culturais, históricas e naturais. A região oferece inúmeras atrações turísticas próximas a Belo Horizonte. Entre as cidades, estão Brumadinho, Nova Lima, Lagoa Santa, Brumadinho, Sabará, Betim e Caeté.



Com uma boa infraestrutura turística, as cidades turísticas perto de Belo Horizonte possuem bons hotéis e pousadas. Além de hotéis-fazenda com as delícias do turismo rural no interior de Minas.

Nova Lima – Macacos

Arraial de Macacos em Nova Lima a 65 km de Belo Horizonte, possui cachoeiras, rios e trilhas que estão entre as atrações turísticas da cidade na região metropolitana de BH.

O lugar conhecido como São Sebastião das Águas Claras – Macacos é um dos melhores destinos perto da capital mineira para entrar em contato com a natureza. O relevo montanhoso, os rios e cachoeiras cercadas de verde atraem quem procura tranquilidade e também quem quer se aventurar em ecoturismo perto de BH.

Macacos oferece muitas pousadas rústicas e chalés charmosos para casais e quem quer dar uma fugidinha de final de semana de Belo Horizonte. A

cidade também é uma boa base para conhecer o Parque Estadual Serra do Rola Moça.

Lagoa Santa

Lagoa Santa, a 40 km de Belo Horizonte é um destino turístico diferente perto de BH. Guarda, no Parque Estadual do Sumidouro, a Gruta da Lapinha, apontada como uma das 7 maravilhas da Estrada Real, importante roteiro histórico e turístico de MG. É uma das principais referências da arqueologia mundial e conta com museu de arqueologia, que celebra o Homem de Lagoa Santa, ou povo de Luzia, que legaram alguns dos registros mais antigos da presença do ser humano nas Américas. Lagoa Santa conta com bons hotéis, pois o destino é uma opção de lugar para se hospedar perto do Aeroporto de Confins.



Brumadinho – Inhotim

Brumadinho, a 50 km de BH, ganhou notoriedade com a instalação de Instituto Inhotim e seus belos jardins que guardam obras de arte. É um museu a céu aberto com belos jardins e um dos principais acervos de arte contemporânea do Brasil.

O museu de Inhotim é um dos destinos mais bonitos para passear em uma viagem de final de semana pertinho da capital de Minas Gerais.

Sabará

Sabará é uma cidade histórica distante apenas 25 km de Belo Horizonte, que reúne características bem mineiras. Belas igrejas, ruas de paralelepípedos, artesanatos e casarões históricos. O município também é famoso pela sua gastronomia.

Todos os anos acontecem dois eventos: o Festival da Jabuticaba, em dezembro, e o Festival do Oro Pro Nobis, hortaliça muito utilizada na culinária mineira, em maio.


Betim

Em Betim, passar o dia no Parque Ecológico Vale Verde é uma ótima opção para aproveitar um passeio em família. Apenas 42 km da capital, é um espaço de preservação da fauna e da flora com belas paisagens.

O parque oferece opções de passeio de charrete, arborismo, escalada, trilha ecológica, visita ao viveiro e ao zoológico. O local também abriga um alambique com mais de 2 mil rótulos para os apreciadores de uma boa cachaça.

Caeté

Caeté, a 56 km de BH, se encontra aos pés da Serra da Piedade, cujo topo, de onde se tem uma vista espetacular da região, abriga o Santuário da Nossa Senhora da Piedade, padroeira de Minas Gerais, e o Observatório Astronômico Frei Rosário.



Para consultar a tabela com todas atrações turísticas de Belo Horizonte e da Região Metropolitana de Minas Gerais acesse ProgrameViagem.com

Circuito das Águas

O Circuito das Águas em Minas Gerais é conhecido pelas famosas estâncias hidrominerais que possuem propriedades medicinais e terapêuticas. Composto por belas cidades em plena Serra da Mantiqueira, a região possui um clima agradável e vários atrativos naturais.

Oferece aos turistas momentos de descanso, relaxamento, lazer e bem-estar. Estrategicamente localizado entre São Paulo, Rio de Janeiro e Belo Horizonte, esse circuito turístico compreende as cidades de: São Lourenço e Caxambu, Baependi, Cambuquira, Campanha, Carmo de Minas, Conceição do Rio Verde, Heliadora, Lambari e Soledade de Minas

Muitos desses municípios ainda guardam em suas ruas centrais casarões históricos, lindas praças arborizadas com coretos e fontes de água mineral, além de balneários onde pode realizar ótimos banhos termais. A maioria dessas cidades possui uma grande diversidade de belezas naturais, água

curativa, clima saudável bom parque hoteleiro e boa estrutura turística com variado cardápio de restaurantes e ótimos centros comerciais. Além dos parques, pedalinhos e teleféricos, que podem ser conhecidos através dos passeios de charretes.



Para consultar a tabela com todas atrações turísticas da região do Circuito das Águas de Minas Gerais acesse ProgrameViagem.com

Estrada Real

Destaques da Estrada Real em Minas Gerais

A Estrada Real é a maior rota turística do país. São mais de 1.630 quilômetros de extensão, passando por Minas Gerais, Rio de Janeiro e São Paulo. Hoje, ela resgata as tradições do percurso valorizando a identidade e as belezas da região.

A sua história surge em meados do século 17, quando a Coroa Portuguesa decidiu oficializar os caminhos para o trânsito de ouro e diamantes de Minas Gerais até os portos do Rio de Janeiro. As trilhas que foram delegadas pela realza ganharam o nome de Estrada Real. São elas:

Caminho Velho

Também chamado de Caminho do Ouro, foi o primeiro trajeto determinado pela Coroa Portuguesa e liga Ouro Preto a Paraty. São localidades de cultura típica de Minas Gerais, um combinado entre as raízes indígenas, africanas e europeias. Essa riqueza é responsável por atrativos como a arquitetura única de Ouro Preto, a gastronomia reconhecida internacionalmente de Tiradentes, as grandes estâncias hidrominerais do Circuito das Águas e a cultura latente de Paraty.

Caminho Novo

Criado para servir como um caminho mais seguro ao porto do Rio de Janeiro, principalmente porque as cargas estavam sujeitas a ataques piratas na rota marítima entre Paraty e Rio. O Caminho Novo é o mais jovem da Estrada Real. Sua criação começou a ser definida em 1698, mas foi entre 1722 e 1725 que a rota estava finalmente definida. Repleto de atrativos turísticos, ele guarda dezenas de vestígios da época mineradora, um verdadeiro convite para o viajante. Aberto para ser alternativa mais rápida e fácil ao Caminho Velho, o Caminho Novo guarda para os turistas uma série de elementos da época das bandeiras e das primeiras explorações do território. São túneis, chafarizes e fazendas, hoje transformadas em confortáveis meios de hospedagem, que resgatam construções e costumes dos séculos 18 e 19.

Caminho dos Diamantes

O caminho tinha a intenção de conectar a sede da Capitania, Ouro Preto, à principal cidade de exploração de diamantes, Diamantina. O Caminho dos Diamantes passou a ter grande importância a partir de 1729, quando as pedras preciosas de Diamantina ganharam destaque nas economias brasileira e portuguesa. Além da história de seus municípios, da cultura latente e da gastronomia típica, o Caminho dos Diamantes destaca-se pela beleza natural. Atrativos que somam aventura, natureza, história e cultura dão o tom das viagens pelo Caminho dos Diamantes da Estrada Real.

Caminho Sabarabuçu

O caminho segue margeando o rio das Velhas e tem a Serra da Piedade, do alto dos seus 1.762 metros, como um dos atrativos. Além da mítica história da serra que reluz, ela servia também como referência de localização para a

chegada às minas a partir de Raposos, Sabará e Caeté. Os 160 km do Caminho de Sabarabuçu estão divididos em 6 trechos, onde cada um dos trechos guarda atrativos turísticos que vão do turismo natural ao histórico, cultural e religioso – são dezenas de igrejas e festas populares.

Veja o site oficial da [Estrada Real](#).

Observação: Nota-se que a Estrada Real atravessa muitos municípios chegando até o Estado do Rio de Janeiro. Por esta razão, no ProgameViagem.com optamos por incluir alguns municípios que oficialmente pertencem à Estrada Real em outras regiões turísticas de Minas Gerais de modo a facilitar a elaborações de roteiros.



Para consultar a tabela com todas atrações turísticas da Região da Estrada Real em Minas Gerais acesse [ProgameViagem.com](#)

Região da Mata Mineira

Destaques da Região da Mata de Minas Gerais

Com relevo acidentado e montanhoso, a Zona da Mata mineira teve seu processo de ocupação associado à expansão da cafeicultura. Juiz de Fora se destaca como o município mais importante e industrializado. Belas reservas e parques naturais cobrem sua área. Preserva também alguns trechos da histórica Estrada Real.

Situada próxima ao litoral, sua localização é estratégica em relação a alguns centros consumidores do país, como Rio de Janeiro, São Paulo, Belo Horizonte e Vitória.

A charmosa cidade de Rio Preto fica na fronteira entre Minas Gerais e Rio de Janeiro, surpreendendo turistas do país inteiro por suas belezas naturais e arquitetônicas. A imponente Igreja Nosso Senhor dos Passos pode ser vista de longe, graças às cúpulas metálicas que refletem os raios de sol. A cidade abrange a Serra do Funil, um prato cheio para quem busca trilhas e cachoeiras em meio à mata. Entre as principais estão a Cachoeira da Água Vermelha, Cachoeira da Água Amarela, Cachoeira da Amorosa e Cachoeira do Coelho. Não saia de lá sem antes visitar a Gruta do Funil, onde foi construída uma igreja diferente de todas as outras que se encontram na região.

A Zona da Mata mineira possui dois esplêndidos parques: o Parque Estadual do Ibitipoca e o Parque Estadual da Serra do Brigadeiro.

Parque Estadual do Ibitipoca



O Parque Estadual do Ibitipoca é um verdadeiro paraíso ecológico. Situado em Lima Duarte e Conceição de Ibitipoca, em um dos pontos mais altos da Serra da Mantiqueira, o Parque Estadual do Ibitipoca é um dos mais belos parques de Minas Gerais. Possui incontáveis cachoeiras exuberantes, grutas e trilhas, fazendo de Lima Duarte e de Conceição de Ibitipoca, a menina dos olhos de todos os aventureiros da região. Há também outras cachoeiras fora do parque, como a Cachoeira do Sossego, Cachoeira do Arco-Íris e Cachoeira da Garganta.

Parque Estadual da Serra do Brigadeiro

O Parque Estadual da Serra do Brigadeiro, com um rico ecossistema, possui bromélias, orquídeas, cedros, candeias e palmitos doces. Abriga também espécies da fauna ameaçadas de extinção, como o sauá, o mono-carvoeiro ou muriqui (o maior macaco americano), a onça-pintada, a jaguatirica e o sapo-boi. Várias espécies de aves podem ser observadas, como o pavó, o papagaio-do-peito-roxo e a araponga.

Para consultar a tabela com todas atrações turísticas da Região da Mata em Minas Gerais acesse ProgrameViagem.com

Norte de Minas

Destaques do Norte de Minas Gerais

O Norte de Minas Gerais abrange a maior parte da região semiárida mineira, com pouca disponibilidade de recursos hídricos. A pecuária extensiva e a agricultura familiar constituem sua base econômica.

Experiências de irrigação ao longo do Vale do São Francisco apontam um caminho promissor para esse solo bom e clima ideal para o cultivo de frutas e sua industrialização. A qualidade de sua cachaça é também notável, firmando-se como um dos principais centros de produção no Estado.

A região possui admirável patrimônio geológico e arqueológico. O ecossistema riquíssimo é formado por recursos hídricos, veredas, chapadões do cerrado, espécies medicinais, campos de sempre-viva e fauna diversificada. Esse ambiente rústico de grande beleza é preservado através de parques nacionais e estaduais.

Os municípios mais desenvolvidos são Bocaiúva, Grão-Mogol, Janaúba, Januária, Montes Claros, Pirapora e Salinas.



Montes Claros

Cidade polo do Norte de Minas e a sexta em número de população no Estado, Montes Claros é uma cidade próspera e que se mantém fiel as suas tradições. Culinária, manifestações da cultura popular, música e um artesanato rico estão presentes na vida da cidade.

Carne de sol, arroz com pequi, frango caipira com pirão, requeijão, biscoitos são especialidades da expressiva culinária de Montes Claros. Festas populares como Folia de Reis, corações de Nossa Senhora, procissões, festas juninas, reinados, marujos, caboclinhos e pastorinhas acontecem todos os anos.

Salinas

Conhecida como grande produtora de cachaça, a bebida que faz parte da história e da cultura brasileira. Salinas produz anualmente cerca de cinco milhões de litros, sendo comercializada sob mais de 50 marcas em todo o País e no exterior. A economia da região gira em torno do produto.

Januária

Às margens do Rio São Francisco está Januária. As praias fluviais temporárias, a pesca e as cachoeiras do rio são as principais atrações do município.

Pirapora



A principal atração é o passeio de barco no rio São Francisco. São quatro horas navegando pelas águas do Velho Chico a bordo do vapor Benjamim Guimarães, uma grande embarcação construída em 1913 nos Estados Unidos e que fez carreira no rio Mississipi. O percurso de 28 quilômetros é repleto de paisagens bucólicas, emolduradas por *comunidades ribeirinhas* e pescadores em plena atividade.

O rio e a cidade, porém, não vivem exclusivamente do passeio. Do outro lado do São Francisco estão escondidas corredeiras e cachoeiras que chegam a 30 metros de queda.

Para consultar a tabela com todas atrações turísticas da Região Norte de Minas Gerais acesse ProgrameViagem.com

Rio Doce

Destaques do Vale do Rio Doce em Minas Gerais

A maior cidade do Vale do Rio Doce é Governador Valadares. Mas em termos de turismo merece maior destaque Itabira, Ipoema e Alto Caparaó, embora Governador Valadares abrigue o Pico do Ibituruna.

Itabira



Terra do grande poeta Carlos Drummond de Andrade, o ponto forte de Itabira é o turismo cultural. Mas as belezas naturais não ficam para trás, já que a cidade faz parte do Circuito Turístico do Ouro, coração da Estrada Real.

Quem passa pela cidade logo nota seu belo patrimônio cultural que conta com rico acervo arquitetônico. Seu centro histórico, inclui sobrados e casarões construídos no final do século 18 e início do século 19.

Ipoema



Ipoema é um distrito do município de Itabira. O pacato distrito de Ipoema é definido por uma encantadora paisagem natural. É um lugar agradável, cercado por magníficas montanhas, muito verde, além do povo hospitaleiro.

A aproximadamente 86 km de Belo Horizonte, Ipoema guarda maravilhosas cachoeiras, entre elas a Cachoeira Alta, uma das mais belas e conhecidas. Com seus 110 metros de queda d'água, atrai turistas, praticantes de esportes radicais e eventos para o local, que é equipado com boa infraestrutura.

Já no centro do distrito encontra-se o Museu do Tropeiro. Com acervo de mais de 500 objetos que remontam os valores e a cultura tropeira, o museu conta com diversos eventos como a tradicional Roda de Viola, que costuma acontecer aos sábados de lua cheia.

Alto Caparaó



Em Alto Caparaó está um dos pontos mais altos e famosos do Brasil: o Pico da Bandeira. Localizado no Parque Nacional do Caparaó, o Pico da Bandeira atrai visitantes o ano inteiro, que chegam dispostos a encarar os 18 km de trilha até o mirante.

Alto Caparaó fica em uma região cercada por exuberantes montanhas e belas paisagens. A cidadezinha do interior de Minas Gerais te convida a sentir o ar puro, a mergulhar nas águas cristalinas e a se apaixonar pelo povo hospitaleiro de lá.

Coronel Fabriciano

Tradições culturais como as marujadas, o artesanato e de celebrações religiosas como as festas de São Sebastião, da Semana Santa e de Corpus Christi se fazem presentes no município. Também estão presentes monumentos de valor histórico e patrimonial como a Igreja Matriz de São Sebastião, o Colégio Angélica e o Monumento Terra Mãe, marco zero fabricianense.

Na Serra dos Cocais estão concentrados diversos atrativos naturais, a exemplo de cachoeiras, trilhas e montanhas, que propiciam desde a simples visita até a prática de esportes radicais, como mountain bike, escaladas, trekking, saltos de paraquedas e trilhas 4x4.

Para consultar a tabela com todas atrações turísticas da Região do Vale do Rio Doce em Minas Gerais acesse ProgrameViagem.com

Sul de Minas

Destaques do Sul de Minas Gerais

O Sul de Minas Gerais possui paisagens fascinantes formadas por vales, montanhas, serras e cachoeiras, que proporcionam um clima agradável. Atrai turistas de todos os cantos, seja em busca de tranquilidade e belezas naturais, pelo clima frio e aconchegante das montanhas, ou ainda para a prática do ecoturismo.

Extrema



Extrema é conhecida como Portal de Minas, por ser a porta de entrada do Estado. A cidade oferece ótimos hotéis e pousadas, possui um povo hospitaleiro e o melhor da culinária mineira. A Cachoeira do Salto, um dos principais pontos turísticos. É um parque municipal de fácil acesso próximo à cidade. Tem também a Pedra Sapo, que possui mais de seis metros de altura onde é possível apreciar uma bela vista das montanhas da região.

Monte Verde



No alto da Serra da Mantiqueira está a encantadora Monte Verde, que pelas baixas temperaturas e clima romântico atrai turistas de todas as partes. A cidade possui arquitetura europeia devido à influência de estrangeiros na sua ocupação, ganhando assim a fama de suíça mineira.

O charme do lugar incentivou o desenvolvimento da infra-estrutura turística com mais de 200 hotéis, chalés e pousadas, além de diversos bares e restaurantes com uma gastronomia sofisticada. Destaque para os exóticos pratos com carne de javali e trutas criados na região.

Cercada de uma natureza exuberante com pinheiros, eucaliptos e ipês, o clima seco e frio faz de Monte Verde um destino ideal para casais e apaixonados.

O visitante também vai encontrar trilhas e parques para atividades de ecoturismo, como passeios de moto e a cavalo, arvorismo, paintball em campo natural, arco e flecha e parede de escalada.

Gonçalves



Apropriada para descansar e curtir a natureza Gonçalves esta a 478 km de Belo Horizonte. Para quem gosta de esportes radicais e muito verde possui um histórico repleto de aventuras. Com a temperatura que chega a marcar até 10° abaixo de zero atrai muitos turistas.

Vários roteiros são oferecidos e muitas cachoeiras podem ser visitadas, como a Cachoeira das Andorinhas que fica a 2 km da cidade. A culinária local tipicamente mineira e o artesanato em madeira chamam atenção de todos.

A hospedagem atende perfeitamente a qualquer turista, portanto não deixe de desfrutar de uma típica cidade interiorana mineira que é Gonçalves.

Poços de Caldas



Poços de Caldas é uma cidade bastante conhecida pelas suas águas termais. Os efeitos terapêuticos da estância hidromineral atraem turistas que buscam descanso e relaxamento, através dos banhos de imersão nas diversas fontes e thermas espalhadas pela cidade. Suas praças sempre bem cuidadas possuem muito verde, monumentos e coretos, que trazem todo um charme e um clima bucólico ao lugar.

Como atrativos principais se destacam a Represa de Bortolan, o Complexo Aquático e o Palace Cassino, projetado na década de 30 foi durante muito tempo um luxuoso cassino, com cine-teatro e salões de baile que agitavam Poços de Caldas. O visitante também não pode deixar de conhecer o teleférico, com um percurso de 1.500 metros que leva ao topo da Serra de São Domingo, considerado o maior do país. Durante o trajeto aprecia-se uma linda vista da cidade e no topo tem a visita ao Cristo e ao Aquário.

Para consultar a tabela com todas atrações turísticas da Região Sul de Minas Gerais acesse ProgrameViagem.com

Triângulo Mineiro


Destaques do Triângulo Mineiro em Minas Gerais

Minas Gerais é um dos estados com grandes atrativos turísticos do país e não poderia ser diferente com a região do Triângulo Mineiro. Além das tradicionais cidades históricas pelas quais Minas é conhecida, o destino também oferece diversas opções

O turismo no Triângulo Mineiro contempla também os fãs do ecoturismo, os amantes da boa gastronomia, os que buscam um fim de semana romântico, os apreciadores da história de Minas Gerais e muito mais.



Uberlândia



Principal cidade do Triângulo Mineiro, Uberlândia se destaca por várias pontos, principalmente pelo forte potencial para o turismo de negócios no estado. Com esse perfil, a cidade tem ótima infraestrutura com variedade de hotéis e restaurantes que deixam qualquer turista satisfeito com a viagem.

Uberlândia possui tradição cultural com ênfase no artesanato, no teatro e na música. Possui diversos pontos turísticos naturais, arquitetônicos e culturais. E com tantas belezas, a cidade encanta todos os seus moradores e aqueles que a visitam.

Araguari



A beleza natural do município apresenta um potencial turístico-ecológico inesgotável. São mais de 100 cachoeiras naturais, grutas, áreas de mata virgem e reservas ecológicas intactas com fauna e flora exuberante, parques temáticos distribuídos em vários clubes de lazer com belos salões sociais, piscinas, saunas, áreas desportivas e ginásios. Além destas, são inúmeras as opções de lazer nos lagos das hidrelétricas que cercam o município.

Outra excelente opção de lazer e descanso é o bosque John Kennedy, reserva ecológica com 112 mil m² de área verde que mantém quase in natura uma mata nativa da região, centro de grande afluência de pessoas que buscam a tranquilidade e o ar puro sob as sombras de suas árvores centenárias.

Paracatu

Passear pelas ruas e becos históricos, visitar igrejas centenárias, casa de cultura, museu, conhecer cachoeiras ainda pouco exploradas e deliciar-se com saborosas quitandas como o pão de queijo, empadinha, desmamada e queijadinha, são algumas das melhores coisas a serem realizadas em Paracatu, a última fronteira do turismo em Minas Gerais.

Araxá



Araxá integra no Circuito das Águas de Minas Gerais, reconhecida pelas propriedades terapêuticas diversificadas de suas águas medicinais e pelo clima agradável o ano todo. O Complexo Termal e Balneário da cidade foi tombado pelo governo de Minas Gerais. As Termas de Araxá estão ligadas a

um Hotel por uma galeria suspensa decorada com afrescos de paisagens dos principais pontos turísticos de Minas Gerais.

A centenária árvore dos Enforcados é o marco da crendice popular. Já as igrejas, centenárias e com estilos que passam pelo gótico e barroco, além de abrigar imagens sacras de grandes artistas, são o símbolo maior da religiosidade do seu povo.

Em frente a um hotel, encontra-se a Fonte Andrade Júnior onde estão localizadas as Fontes Alcalino-Sulfurosas. O prédio é constituído por um pavilhão situado em uma pequena península no lago de água de lama sulfurosa. Possuem quatro bebedouros que escoam águas mineralizadas, carbonatada, sulfatada, radioativa e alcalina, indicadas para casos de diabetes, gota, obesidade, desvio de metabolismo, hepatite, e outros males.

Outra atração da cidade é a rampa de voo livre considerada uma das melhores do país. Localizada a 25 km do centro da cidade, na Serra da Bocaina, pela estrada de Araxá-Tapira. Bem traçada, limpa e acolhedora, assim é Araxá. Em um passeio pela cidade, o visitante descobre cenários encantadores

Serra da Canastra – São Roque de Minas



A região ecoturística da Serra da Canastra tem mais de 200 mil hectares e abrange 6 municípios: São Roque de Minas, Vargem Bonita, Sacramento,

Delfinópolis, São João Batista do Glória e Capitólio. A maior atração é o Parque Nacional da Serra da Canastra, criado em 1972 para proteger as nascentes do rio São Francisco e tem a portaria principal a 8 km de São Roque de Minas. Dentro do Parque Nacional estão alguns dos mais belos cartões postais do Brasil, como a cachoeira Casca D'Anta, de quase 200 metros, a primeira grande queda do “velho Chico”.



Para consultar a tabela com todas atrações turísticas da Região do Triângulo Mineiro acesse ProgrameViagem.com

Nos Infográficos abaixo estão assinaladas a quantidade de atrações turísticas em cada região do Estado de Minas Gerais.

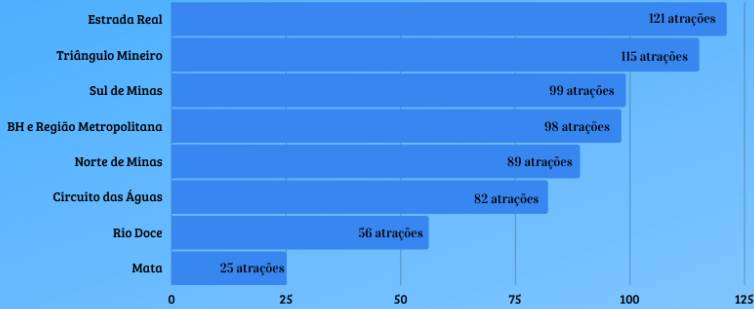
ATRAÇÕES TURÍSTICAS DE MINAS GERAIS



Infográfico Estatístico

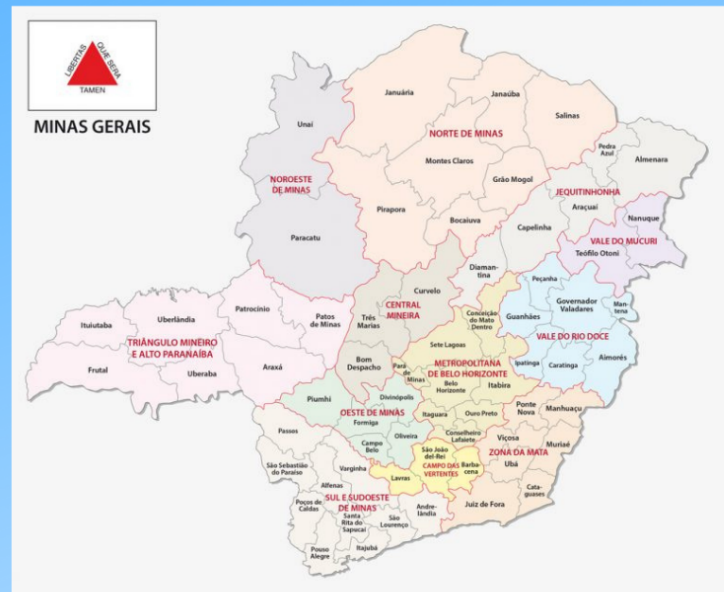
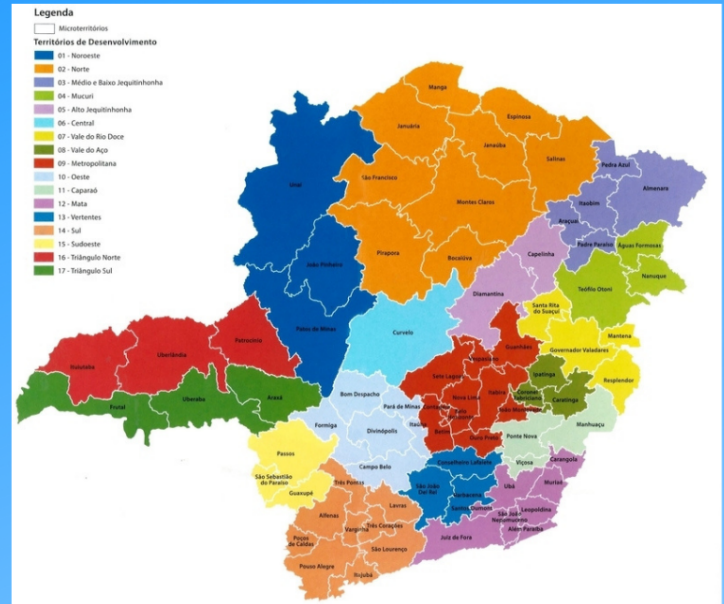
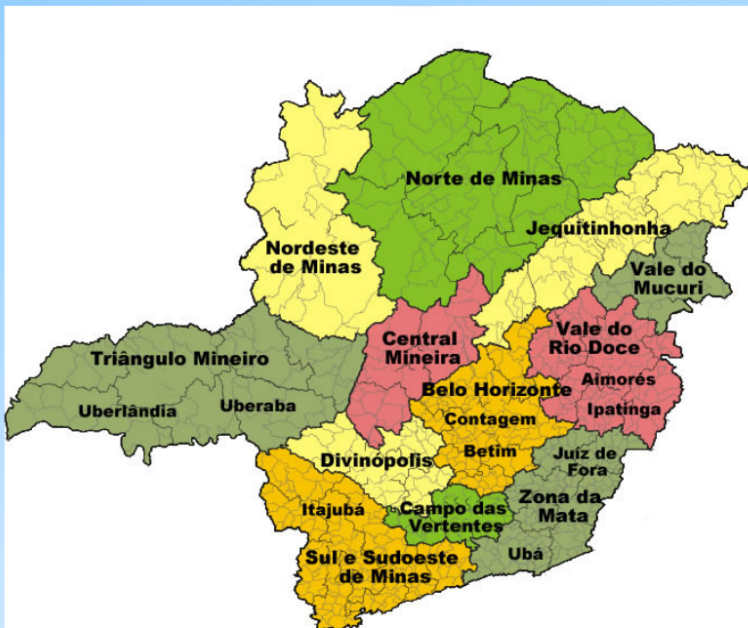


Devido à extensão territorial e a quantidade de atrações do Estado de Minas Gerais, dividimos o estado em 8 regiões turísticas apresentadas no gráfico abaixo. As quantidades de atrações apresentadas neste Infográfico se referem às atrações selecionadas pelo ProgameViagem.com.



O Estado de Minas Gerais, nas 8 regiões turísticas mencionadas no gráfico acima, tem um surpreendente total de 685 atrações turísticas selecionadas pelo ProgameViagem.com. Os [Roteiros Sugeridos](#) que contemplam todas as atrações destas 8 regiões requerem 220 dias de viagem. Por isso dividimos o estado em 8 regiões turísticas e o mais legal é que para cada região você pode usar nossa exclusiva Tabela de Atrações Turísticas do Brasil para selecionar apenas as atrações que deseja conhecer e montar seu [Roteiro Personalizado](#) adequado a sua disponibilidade.

Mapa Turístico de Minas Gerais



ATRAÇÕES TURÍSTICAS DE MINAS GERAIS

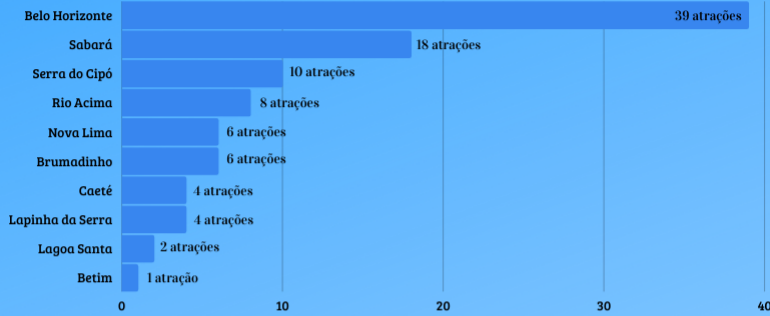
Belo Horizonte e Região Metropolitana



Infográfico Estatístico

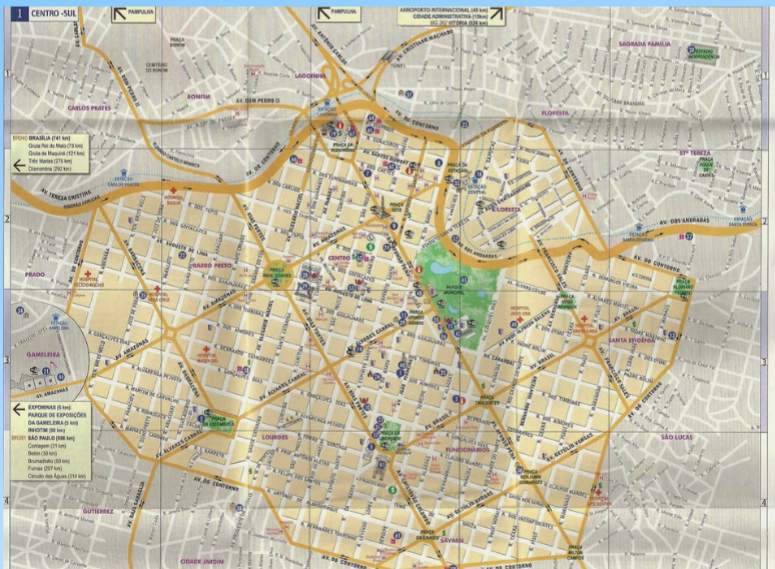


As quantidades de atrações apresentadas neste Infográfico se referem às atrações selecionadas pelo ProgrameViagem.com.



Belo Horizonte e sua Região Metropolitana tem um total de 98 atrações turísticas selecionadas pelo ProgrameViagem.com. O **Roteiro Sugerido** que contempla todas estas atrações requer 28 dias de viagem. O legal é que você pode usar nossa exclusiva Tabela de Atrações Turísticas do Brasil para selecionar apenas as atrações que deseja conhecer e montar seu **Roteiro Personalizado** adequado a sua disponibilidade.

Mapa Turístico de Belo Horizonte e Região Metropolitana



ATRAÇÕES TURÍSTICAS DE MINAS GERAIS

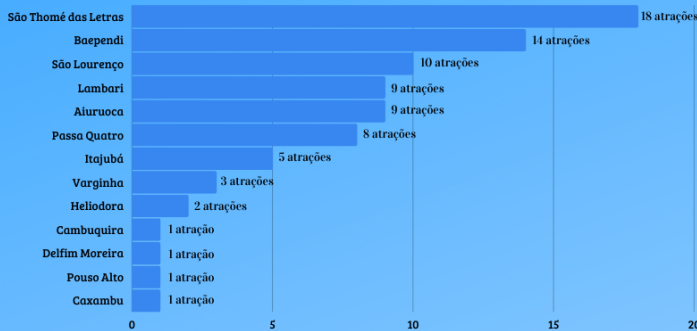
Circuito das Águas



Infográfico Estatístico

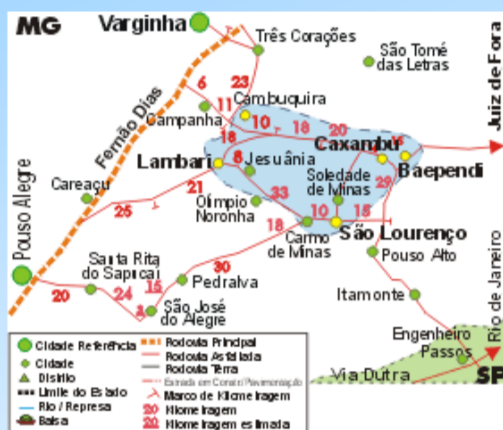


As quantidades de atrações apresentadas neste Infográfico se referem às atrações selecionadas pelo ProgameViagem.com.



O Circuito das Águas de Minas Gerais tem um total de 82 atrações turísticas selecionadas pelo ProgameViagem.com. O [Roteiro Sugerido](#) que contempla todas estas atrações requer 26 dias de viagem. O legal é que você pode usar nossa exclusiva Tabela de Atrações Turísticas do Brasil para selecionar apenas as atrações que deseja conhecer e montar seu [Roteiro Personalizado](#) adequado a sua disponibilidade.

Mapa Turístico do Circuito das Águas de Minas Gerais



ATRAÇÕES TURÍSTICAS DE MINAS GERAIS

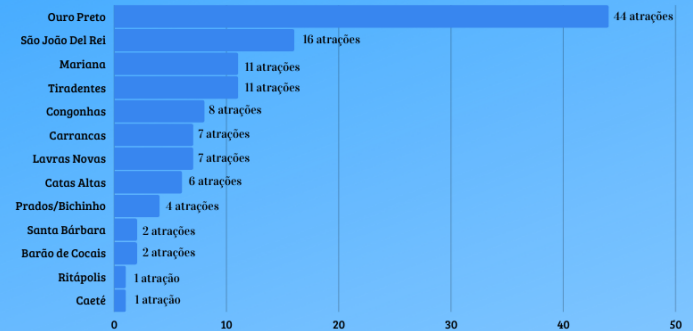
Estrada Real



Infográfico Estatístico



As quantidades de atrações apresentadas neste Infográfico se referem às atrações selecionadas pelo ProgameViagem.com.



O circuito da Estrada Real em Minas Gerais tem um total de 121 atrações turísticas selecionadas pelo ProgameViagem.com. O [Roteiro Sugerido](#) que contempla todas estas atrações requer 28 dias de viagem. O legal é que você pode usar nossa exclusiva Tabela de Atrações Turísticas do Brasil para selecionar apenas as atrações que deseja conhecer e montar seu [Roteiro Personalizado](#) adequado a sua disponibilidade.

Mapa Turístico da Estrada Real



ATRAÇÕES TURÍSTICAS DE MINAS GERAIS

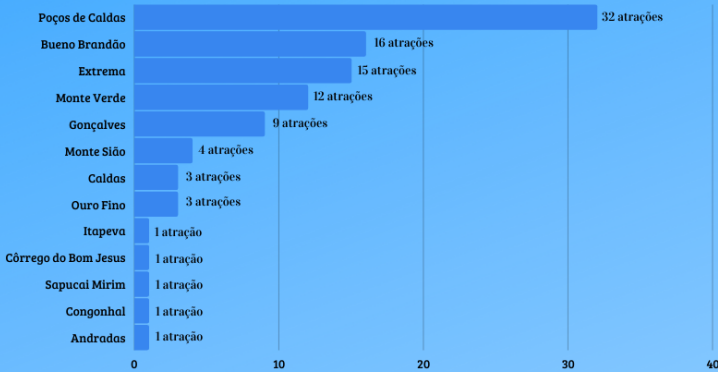
Região Sul de Minas



Infográfico Estatístico

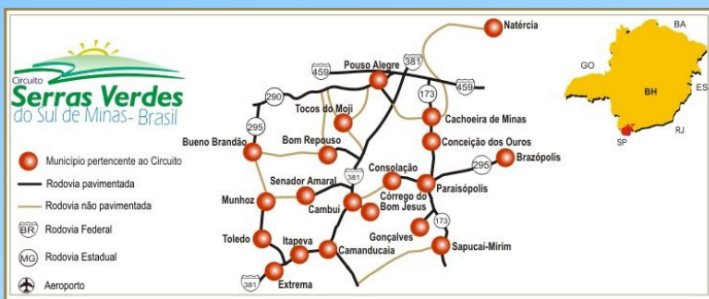


As quantidades de atrações apresentadas neste Infográfico se referem às atrações selecionadas pelo ProgameViagem.com.



O Sul de Minas Gerais tem um total de 99 atrações turísticas selecionadas pelo ProgameViagem.com. O [Roteiro Sugerido](#) que contempla todas estas atrações requer 31 dias de viagem. O legal é que você pode usar nossa exclusiva Tabela de Atrações Turísticas do Brasil para selecionar apenas as atrações que deseja conhecer e montar seu [Roteiro Personalizado](#) adequado a sua disponibilidade.

Mapa Turístico do Sul de Minas Gerais



ATRAÇÕES TURÍSTICAS DE MINAS GERAIS

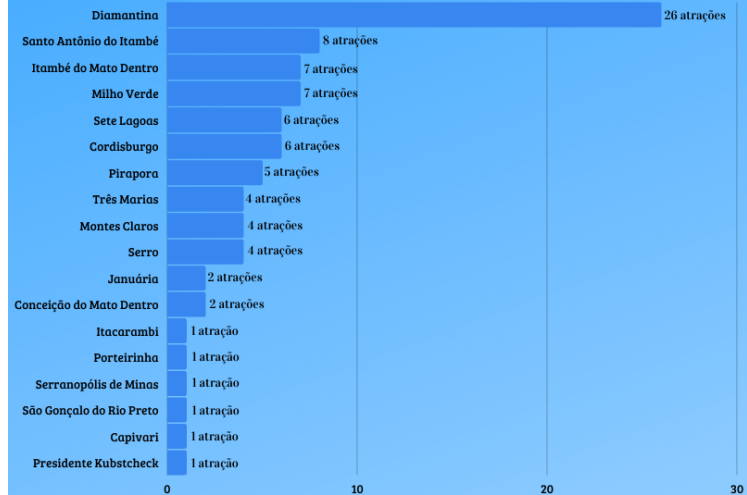
Norte de Minas



Infográfico Estatístico



As quantidades de atrações apresentadas neste Infográfico se referem às atrações selecionadas pelo ProgameViagem.com.



O Norte de Minas Gerais tem um total de 89 atrações turísticas selecionadas pelo ProgameViagem.com. O [Roteiro Sugerido](#) que contempla todas estas atrações requer 33 dias de viagem. O legal é que você pode usar nossa exclusiva Tabela de Atrações Turísticas do Brasil para selecionar apenas as atrações que deseja conhecer e montar seu [Roteiro Personalizado](#) adequado a sua disponibilidade.

Mapa Turístico do Norte de Minas Gerais



ATRAÇÕES TURÍSTICAS DE MINAS GERAIS

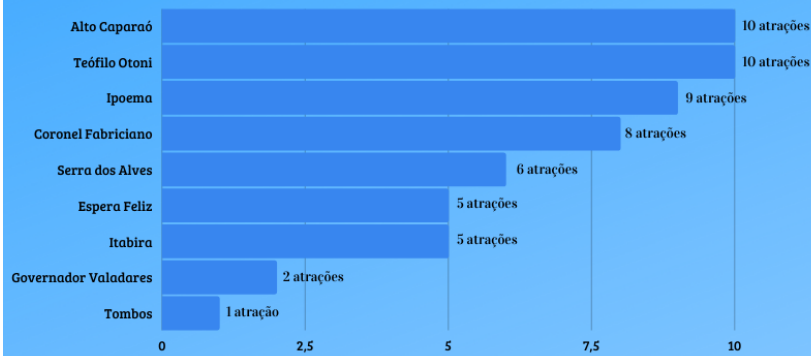
Vale do Rio Doce



Infográfico Estatístico

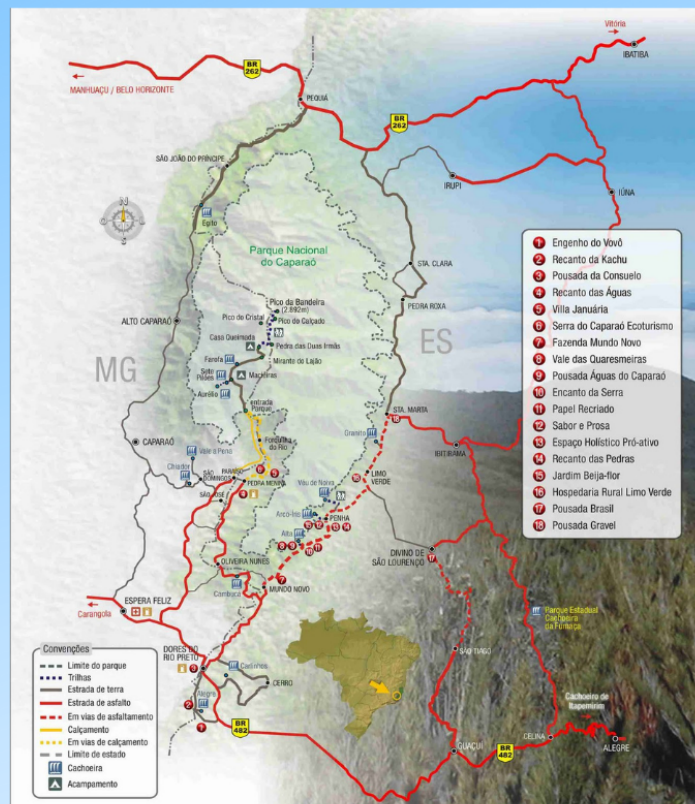


As quantidades de atrações apresentadas neste Infográfico se referem às atrações selecionadas pelo ProgameViagem.com.



O Vale do Rio Doce em Minas Gerais, que abriga o Parque Nacional do Caparaó, tem um total de 56 atrações turísticas selecionadas pelo ProgameViagem.com. O [Roteiro Sugerido](#) que contempla todas estas atrações requer 21 dias de viagem. O legal é que você pode usar nossa exclusiva Tabela de Atrações Turísticas do Brasil para selecionar apenas as atrações que deseja conhecer e montar seu [Roteiro Personalizado](#) adequado a sua disponibilidade.

Mapa Turístico do Vale do Rio Doce em Minas Gerais



ATRAÇÕES TURÍSTICAS DE MINAS GERAIS


Região da Mata



Infográfico Estatístico

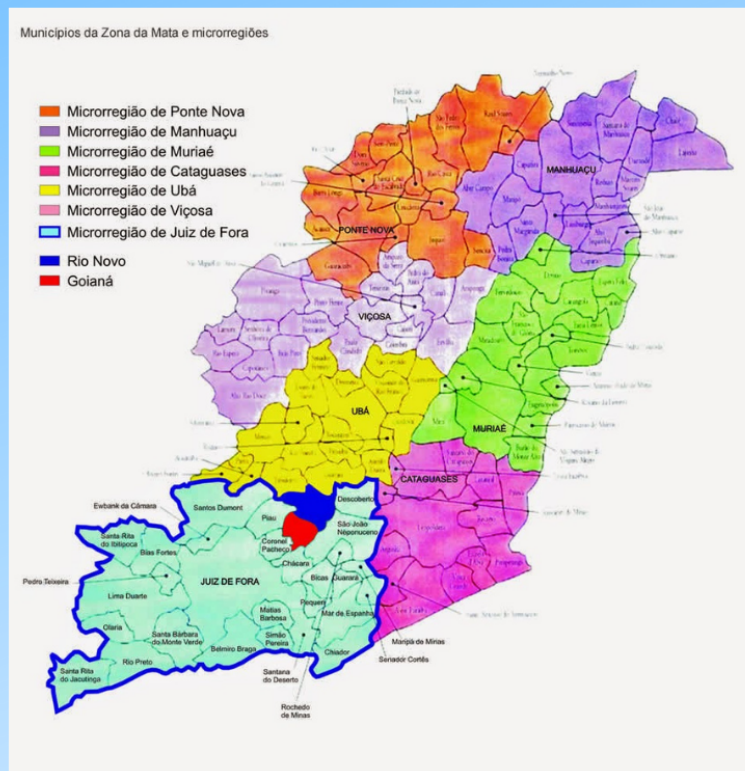


As quantidades de atrações apresentadas neste Infográfico se referem às atrações selecionadas pelo ProgameViagem.com.



A região da Mata em Minas Gerais tem um total de 25 atrações turísticas selecionadas pelo ProgameViagem.com. O [Roteiro Sugerido](#) que contempla todas estas atrações requer 12 dias de viagem. O legal é que você pode usar nossa exclusiva Tabela de Atrações Turísticas do Brasil para selecionar apenas as atrações que deseja conhecer e montar seu [Roteiro Personalizado](#) adequado a sua disponibilidade.

Mapa Turístico da Região da Mata em Minas Gerais



ATRAÇÕES TURÍSTICAS DE MINAS GERAIS

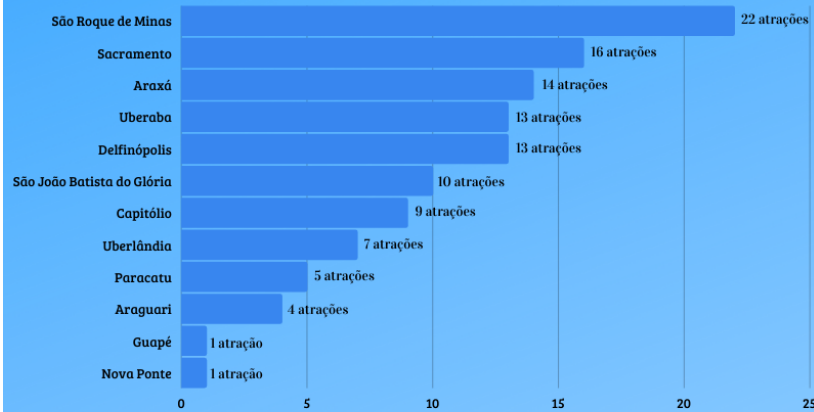
Triângulo Mineiro



Infográfico Estatístico



As quantidades de atrações apresentadas neste Infográfico se referem às atrações selecionadas pelo ProgameViagem.com.



A região do Triângulo Mineiro em Minas Gerais, incluindo o Parque Nacional da Serra da Canastra, tem um total de 115 atrações turísticas selecionadas pelo ProgameViagem.com. O [Roteiro Sugerido](#) que contempla todas estas atrações requer 41 dias de viagem. O legal é que você pode usar nossa exclusiva Tabela de Atrações Turísticas do Brasil para selecionar apenas as atrações que deseja conhecer e montar seu [Roteiro Personalizado](#) adequado a sua disponibilidade.

Mapa Turístico do Triângulo Mineiro e Serra da Canastra



Atrações Turísticas do Pará

Destaques do Pará



A natureza foi generosa com o Pará. O Estado foi premiado com a presença dos seguintes elementos: Rios, praias, mangues, florestas, campos alagados, vastíssimos elementos de fauna e flora que fazem da região amazônica única no mundo. No Pará se tem uma relação curiosa com as águas: na busca da sobrevivência com a pesca e no ir e vir diário, que faz dos rios a sua rua e das embarcações seu principal meio de transporte. Essa vida em função dos elementos da natureza é um dos fatos que mais atrai visitantes que desejam conviver com a cultura essencialmente amazônica do Pará. A pesca esportiva, o turismo ecológico e de aventura ou a vivência de experiências são fatores naturais que atraem a atenção dos visitantes que desejam desfrutar do turismo no estado.

Praias

Sol e praia é um segmento muito convidativo aos turistas. A abundante presença das águas no território paraense é responsável pela formação de belíssimos recantos naturais, nas praias formadas pelos rios ou mesmo no litoral atlântico e ainda em igarapés de águas calmas e geladas.

As possibilidades são diversas: praias litorâneas como Atalaia e Corvina, em Salinópolis, Marudá, em Marapanim e praia da princesa na vila de Algodoal, na ilha de Maiandeuá em Maracanã, Ajuruteua, em Bragança, praia do Pesqueiro no Marajó.

Também são encantadoras as praias de rios como Morubira, Chapéu Virado, Paraíso, Ilha de Mosqueiro, Praia do Amor em Alter-do-Chão, Praia do



Tucunaré, Praia das Gaivotas, Caripi e tantas outras que fazem parte do vastíssimo leque de possibilidades para quem deseja curtir o sol e calor que predominam durante o ano inteiro na região.





Cultura e Gastronomia

A cultura é refletida em inúmeros eventos nos 144 municípios do estado. Carimbó, siriá, lundu, retumbão, calypso, tecnobrega e tantos outros ritmos fazem do povo um dos mais festivos do Brasil.

A gastronomia é original, criativa, autêntica e marcada por grande diversidade. É mais que uma prática alimentar, é um ritual que mistura as heranças indígenas, africanas e europeias que marcam a origem histórica e étnica dos habitantes locais.

Tacacá, maniçoba, pato no tucupi e uma variedade de frutos, entre os quais açaí, bacuri e cupuaçu merecem referência, conformam uma gastronomia exótica, rica em cores, aromas e sabores únicos, só encontrados na obra-prima da Amazônia. Soma-se a esse aspecto a criatividade do paraense, seja para a literatura, artes plásticas, artesanato, música e outras formas de expressão, que tem grandes expoentes.

A religiosidade é muito forte, em especial a cristã, que tem no Círio de Nazaré sua principal manifestação, traduzida todo mês de outubro em procissões e romarias envolvendo mais de dois milhões de pessoas.

Para consultar a tabela com todas atrações turísticas do Pará acesse ProgrameViagem.com

No Infográfico abaixo estão assinaladas a quantidade de atrações turísticas em cada região do Estado do Pará.

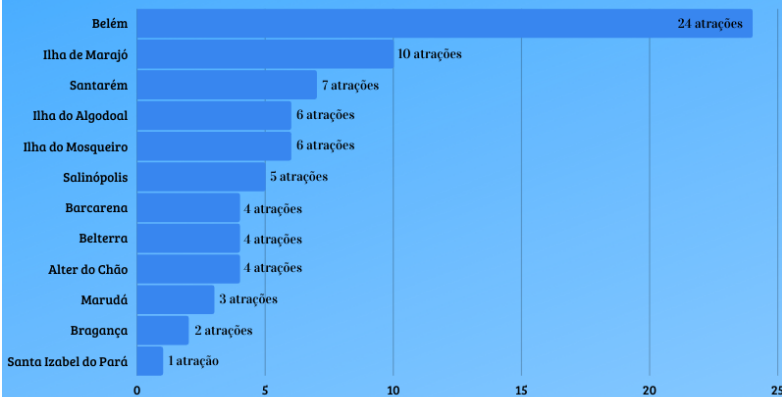
ATRAÇÕES TURÍSTICAS DO PARÁ



Infográfico Estatístico

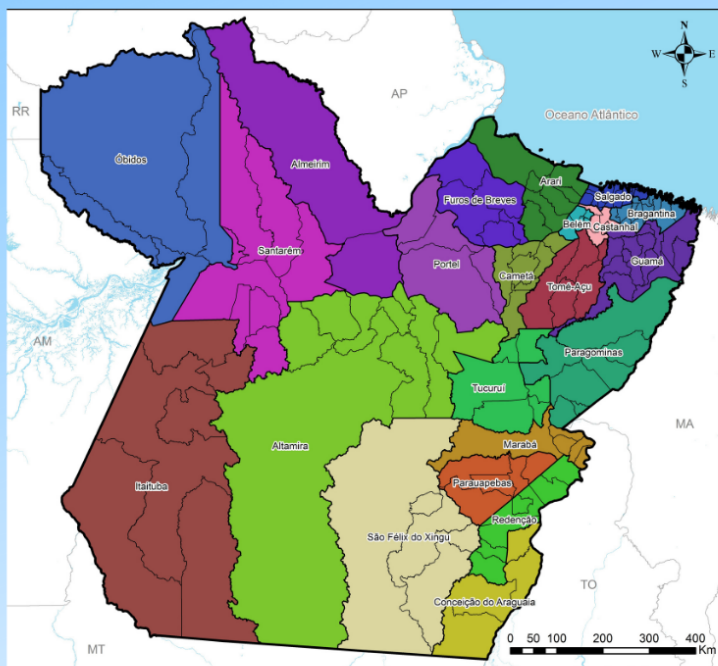


As quantidades de atrações apresentadas neste Infográfico se referem às atrações selecionadas pelo ProgameViagem.com



O Pará tem um total de 76 atrações turísticas selecionadas pelo ProgameViagem.com. O [Roteiro Sugerido](#) que contempla todas estas atrações requer 28 dias de viagem. O legal é que você pode usar nossa exclusiva Tabela de Atrações Turísticas do Brasil para selecionar apenas as atrações que deseja conhecer e montar seu [Roteiro Personalizado](#) adequado a sua disponibilidade.

Mapa Turístico do Pará



Mapa Turístico da região de Belém do Pará



Mapa Turístico da região de Santarém



Atrações Turísticas da Paraíba

Destaques da Paraíba

João Pessoa



A simpática capital da Paraíba, apresenta uma feliz combinação de praias bacanas e atrações históricas. Durante a noite, o enorme calçadão entre as praias de Cabo Branco, Tambaú e Manaíra ferve de gente praticando esportes, passeando ou bebericando em uma das barracas com música ao vivo.

Os pontos mais preservados da orla ficam afastados do Centro tanto ao norte quanto ao sul e vale a pena pegar o carro e fazer um passeio para conhecê-los. Pérola do barroco brasileiro, o Centro Cultural São Francisco encanta quem gosta de arte sacra.

Para prazeres menos espirituais, a deliciosa culinária local está fartamente representada no estrelado Mangai, que tem uma centena de receitas regionais em seu bufê de comida típica.

Litoral da Paraíba



A Paraíba abriga muitas belezas naturais e grande patrimônio histórico e cultural. O litoral da Paraíba está entre os mais belos do Brasil com muitas praias tranquilas de águas mornas, areia fina, coqueirais, piscinas naturais, falésias, estuários de rios e dunas. De norte a sul são belas paisagens, com pequenas enseadas e alguns rios que deságuam no Atlântico.

A praia de Ponta do Seixas, em João Pessoa, é o ponto extremo leste da América continental, onde o Sol nasce primeiro.

Sertão Paraibano



O interior faz parte do sertão do Nordeste, onde predomina a caatinga. No sertão, encontra-se o Vale dos Dinossauros, um sítio paleontológico onde existem várias pegadas gigantes de dinossauros. Também tem o Cariri, com suas belezas naturais. Ainda no interior encontram-se vários antigos engenhos de açúcar com seus casarões.

Campina Grande promove todos os anos uma das maiores festas junina que rivaliza com a de Caruaru em Pernambuco.



Para consultar a tabela com todas atrações turísticas da Paraíba acesse ProgrameViagem.com

No Infográfico abaixo estão assinaladas a quantidade de atrações turísticas em cada região do Estado da Paraíba.

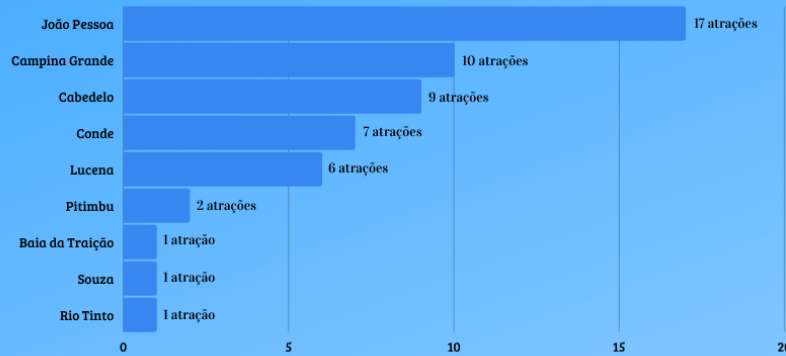
ATRAÇÕES TURÍSTICAS DA PARAÍBA



Infográfico Estatístico



As quantidades de atrações apresentadas neste Infográfico se referem às atrações selecionadas pelo ProgrameViagem.com



A Paraíba tem um total de 54 atrações turísticas selecionadas pelo ProgrameViagem.com. O [Roteiro Sugerido](#) que contempla todas estas atrações requer 10 dias de viagem. O legal é que você pode usar nossa exclusiva Tabela de Atrações Turísticas do Brasil para selecionar apenas as atrações que deseja conhecer e montar seu [Roteiro Personalizado](#) adequado a sua disponibilidade.

Mapa Turístico da Paraíba



Atrações Turísticas do Paraná

Destaques do Paraná



O Paraná afirma-se como um dos destinos turísticos do Brasil. Em todas as regiões a estrutura hoteleira e de serviços é excelente, com destaque para Foz do Iguaçu e para a capital Curitiba.

As Cataratas do Iguaçu, conjunto com mais de duas centenas de quedas d'água, são o principal cartão postal do estado e um dos maiores espetáculos naturais do planeta. Estão entre os muitos atrativos turísticos, valorizados pela grande diversidade geográfica e histórico-cultural, que podem ser visitados durante todo o ano no Paraná.

Curitiba é moderna, sofisticada, cosmopolita, com um diversificado circuito histórico, cultural e gastronômico. Especialmente na arquitetura e na gastronomia nota-se grande influência européia, herança dos imigrantes portugueses, italianos, alemães, poloneses, ucranianos e de outros povos que formam o mosaico étnico-cultural do Paraná.

Além da variedade étnica, o Paraná tem grande diversidade ambiental. No Litoral ficam alguns famosos santuários ecológicos, como a Ilha do Mel, Guaraqueçaba e o Parque Nacional do Superagüi. Na região dos Campos Gerais, estão localizados o Parque Estadual de Vila Velha, com suas gigantescas esculturas de rocha, e o cânion do Guartelá, o sexto maior do mundo.



Há outros destinos, roteiros e produtos turísticos bem estruturados. Balneários movimentados – como Caiobá, em Matinhos, e os de Guaratuba – e as cidades históricas de Paranaguá, Antonina, e Morretes, no Litoral. A cidade histórica da Lapa e as cachoeiras de Prudentópolis. O Caminho dos Tropeiros, corredor cultural que integra 16 cidades, oferece repousantes hotéis-fazenda e programas de turismo rural.

O Paraná possui, ainda, boas estâncias termais, spas, resorts e diversos pólos de ecoturismo e aventura espalhados por todo o estado.

Para consultar a tabela com todas atrações turísticas do Paraná acesse ProgrameViagem.com

No Infográfico abaixo estão assinaladas a quantidade de atrações turísticas em cada região do Estado do Paraná.

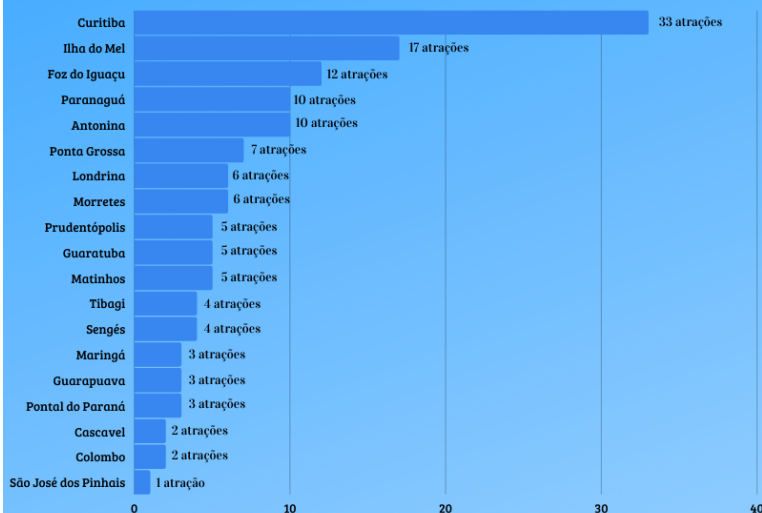
ATRAÇÕES TURÍSTICAS DO PARANÁ



Infográfico Estatístico

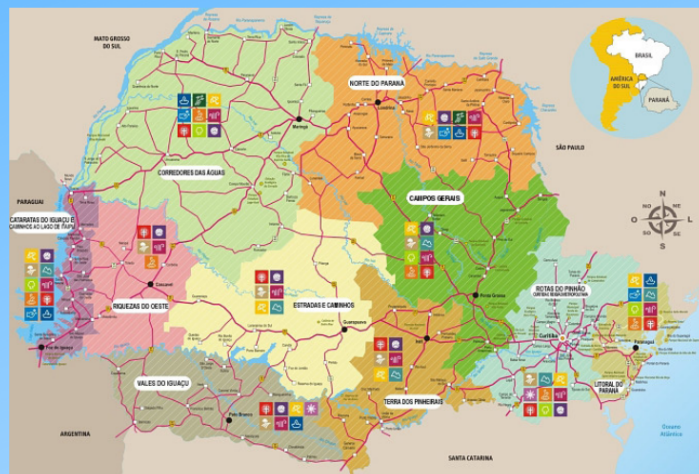
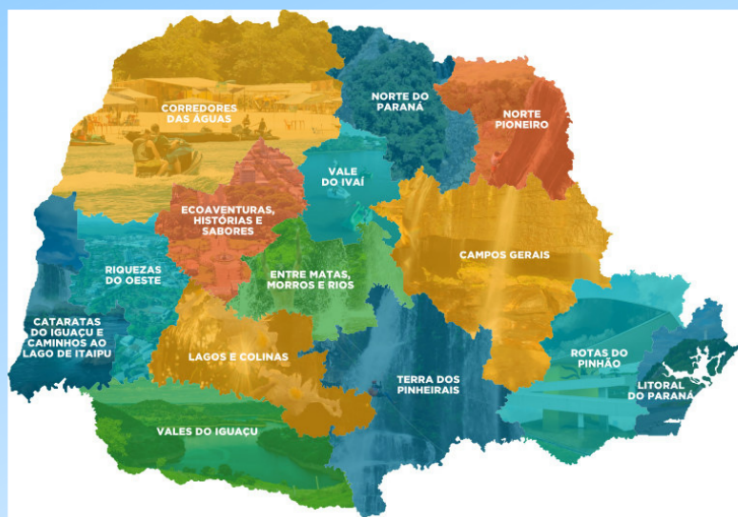


As quantidades de atrações apresentadas neste Infográfico se referem às atrações selecionadas pelo ProgameViagem.com



O Paraná tem um total de 138 atrações turísticas selecionadas pelo ProgameViagem.com. O [Roteiro Sugerido](#) que contempla todas estas atrações requer 35 dias de viagem. O legal é que você pode usar nossa exclusiva Tabela de Atrações Turísticas do Brasil para selecionar apenas as atrações que deseja conhecer e montar seu [Roteiro Personalizado](#) adequado a sua disponibilidade.

Mapa Turístico do Paraná



Atrações Turísticas do Pernambuco

Destaques de Pernambuco

Pernambuco oferece diversas atrações históricas, naturais e culturais. As principais localidades turísticas do estado de Pernambuco são Fernando de Noronha, Porto de Galinhas, Cabo de Santo Agostinho, Olinda, Recife, Igarassu, Itamaracá, Gravatá, Triunfo, Garanhuns e Caruaru.

O litoral tem cerca de 187 km de extensão entre praias e falésias, zonas urbanas e locais praticamente intocados. Faz divisa ao norte com a Paraíba e ao sul com Alagoas.

Entre as praias mais procuradas estão as de Boa Viagem, Porto de Galinhas, Carneiros, Serrambi, Guadalupe, Calhetas, Maria Farinha, Nossa Senhora do Ó, Ilha de Itamaracá e a Ilhota da Coroa do Avião.

Recife e Região Metropolitana



Na Região Metropolitana do Recife as atrações são inúmeras. O Recife Antigo, bairro mais tradicional da capital pernambucana, polo cultural e de animação, é ponto de visitação imperdível para o turista. São bares, restaurantes, boates, feirinha de artesanato, além do marco zero da cidade e

da primeira sinagoga das Américas, a Kahal Zur Israel, construída em 1637 por judeus que vieram de Amsterdã para viver no Recife.

O Estado de Pernambuco tem umas das igrejas mais antigas do Brasil, localizada no município de Igarassu, na Região Metropolitana do Recife. A igreja dedicada a São Cosme e Damião, que data de 1535, faz parte de um Centro Histórico com 396 m² tombados pelo IPHAN. Um dos mais antigos e bem conservados conjuntos arquitetônicos, civil e religioso do Estado.

Olinda



A cidade é uma atração à parte para os sedentos de cultura. Um dos mais importantes conjuntos arquitetônicos do país, Olinda recebeu o título de Patrimônio Cultural da Humanidade, concedido pela Unesco, e de primeira capital brasileira da cultura. Os antigos casarios e as charmosas ladeiras contribuem para o charme da cidade, que também é palco de uma das festas mais populares do Brasil: o Carnaval.

Fernando de Noronha

Além do litoral continental, possui o arquipélago de Fernando de Noronha e suas 16 praias. O arquipélago de Fernando de Noronha tem destaque nacional e mundial. Pelas ilhas é possível avistar os golfinhos rotadores. As suas principais atrações são a Baía do Sancho, a Baía dos Porcos, a Baía

dos Golfinhos, o Morro Dois Irmãos, o Forte de Nossa Senhora dos Remédios de Fernando de Noronha, a Vila dos Remédios, dentre outras.



Agreste Pernambucano



Aqui está o paraíso dos esportes radicais. Bonito, com oito quedas d'água que variam de 2 a 30 metros de altura, proporciona aos aventureiros, trilhas, arborismos, trekkings e rapéis de tirar o fôlego. Formadas pelas águas do Rio Verdinho e riacho Águas Vermelhas, as cachoeiras de Bonito compõem uma das mais belas paisagens do Estado.

Cidades Serranas

O Circuito do Frio é uma opção para os que procuram um clima ameno. Trata-se de um evento multicultural, realizado entre os meses de julho e agosto em cinco cidades serranas do interior pernambucano: Garanhuns, Triunfo, Gravatá, Pesqueira e Taquaritinga do Norte. O Festival de Inverno de Garanhuns (FIG), criado em 1991, apresenta uma maratona de atrações nacionais e internacionais de estilos musicais como rock, MPB, blues, jazz, forró e música instrumental nas praças e parques da cidade.

Outras atrações

Pernambuco tem ainda:

- A Feira de Caruaru, a maior feira livre do mundo.
- O Teatro de Nova Jerusalém, o maior teatro ao ar livre do mundo onde, todos os anos, é encenado o espetáculo da Paixão de Cristo.
- O Parque Nacional da Serra do Catimbau, entre o Agreste e o Sertão pernambucano, formado por um complexo de serras, vales e rochas sedimentares, distribuídos em 90 mil hectares, que impressiona pela grandiosidade e primitivismo.
- A Serra Negra, em Bezerros, situada em uma altitude de 960 metros com temperatura de até 9° C, cercada por uma reserva ecológica, que faz da sua beleza um cenário para cartão postal.
- O Vale do São Francisco em Petrolina, com suas dezenas de vinícolas, local ideal para os amantes de um bom vinho.

Para consultar a tabela com todas atrações turísticas de Pernambuco acesse ProgrameViagem.com

No Infográfico abaixo estão assinaladas a quantidade de atrações turísticas em cada região do Estado de Pernambuco.

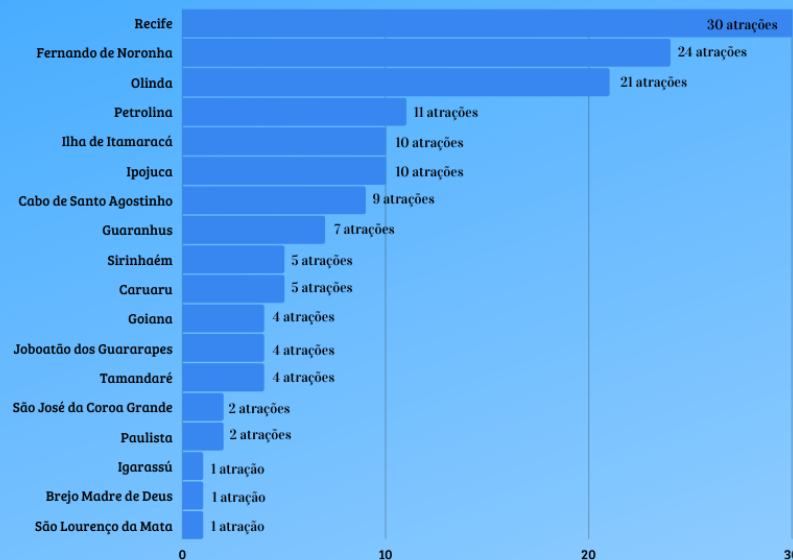
ATRAÇÕES TURÍSTICAS DE PERNAMBUCO



Infográfico Estatístico



As quantidades de atrações apresentadas neste Infográfico se referem às atrações selecionadas pelo ProgrameViagem.com



O Pernambuco tem um total de 151 atrações turísticas selecionadas pelo ProgrameViagem.com, incluindo a Ilha de Fernando de Noronha. O [Roteiro Sugerido](#) que contempla todas estas atrações requer 25 dias de viagem. O legal é que você pode usar nossa exclusiva Tabela de Atrações Turísticas do Brasil para selecionar apenas as atrações que deseja conhecer e montar seu [Roteiro Personalizado](#) adequado a sua disponibilidade.

Mapa Turístico de Pernambuco



Atrações Turísticas do Piauí

Destaques do Piauí

Teresina



Embora Teresina não faça parte dos roteiros profissionais de turismo, é possível encontrar atrações turísticas interessantes. Teresina, às margens do Rio Parnaíba, é a única das capitais nordestinas que não está localizada à beira-mar. O Piauí possui a maior concentração de sítios arqueológicos das três Américas, na Serra da Capivara e um dos três únicos deltas em mar aberto do mundo, o Delta do Rio Parnaíba.

Próximos de Teresina, nos municípios de Piri-piri e Piracuruca, encontra-se o Parque Zoobotânico, com praias fluviais no Rio Poty, e uma Floresta petrificada de aproximadamente 350 milhões de anos.

Esperantina – Parque Ecológico da Cachoeira do Urubu

No Parque Ecológico da Cachoeira do Urubu, além das quedas d'água formadas pelo Rio Longá, pode-se observar a “Piracema”, entre abril e maio, quando os peixes sobem a correnteza para a desova.

Delta do Parnaíba



O Piauí, localizado no Nordeste do Brasil, é o estado litorâneo com menor extensão de costa, apenas 66 km. Esse pequeno trecho, porém, é privilegiado. Na fronteira com o Maranhão, a oeste, fica o Delta do Rio Parnaíba, o único em mar aberto das Américas. Seu ecossistema lembra o da Amazônia, com inúmeras ilhas, lagoas, igarapés e praias de areia fina, tomadas por dunas e coqueiros.

São Raimundo Nonato – Parque Nacional da Serra da Capivara

Em São Raimundo Nonato na parte sudeste do estado, encontra-se rico acervo de arte rupestre e materiais de origem orgânica formando o Parque Nacional da Serra Capivara.

Escavações realizadas nos sítios arqueológicos do Parque Nacional da Serra da Capivara, no Sudeste do estado, considerado Patrimônio Cultural da Humanidade pela Unesco, provam que o homem surgiu no continente americano há mais tempo do que se pensava. No Parque Nacional das Sete Cidades, pode-se observar formações rochosas de cerca de 400 milhões de anos e pinturas pré-históricas.



Canyon do Rio Poty

Há outras atrações naturais que merecem ser visitadas. Uma das mais bonitas é o Canyon do Rio Poty, um desfiladeiro formado por uma falha geológica com mais de 60 metros de altura, originando se estranhas e belas formas, chegando a formar cavernas e abrigos naturais.



Parque Nacional de Sete Cidades

No Município de Piracuruca encontra-se o Parque Nacional de Sete Cidades, sete conjuntos de formações rochosas que se assemelham a cidades, com ruas, casas, prédios, monumentos e praças, com alturas entre 4 a 120 metros que cobrem uma extensão de 20 Km.



Para consultar a tabela com todas atrações turísticas do Piauí acesse ProgrameViagem.com

No Infográfico abaixo estão assinaladas a quantidade de atrações turísticas em cada região do Estado do Piauí.

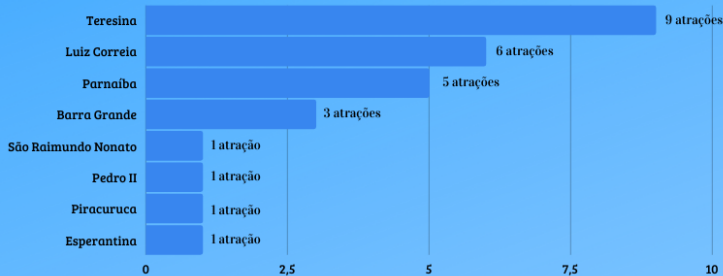
ATRAÇÕES TURÍSTICAS DO PIAUÍ



Infográfico Estatístico

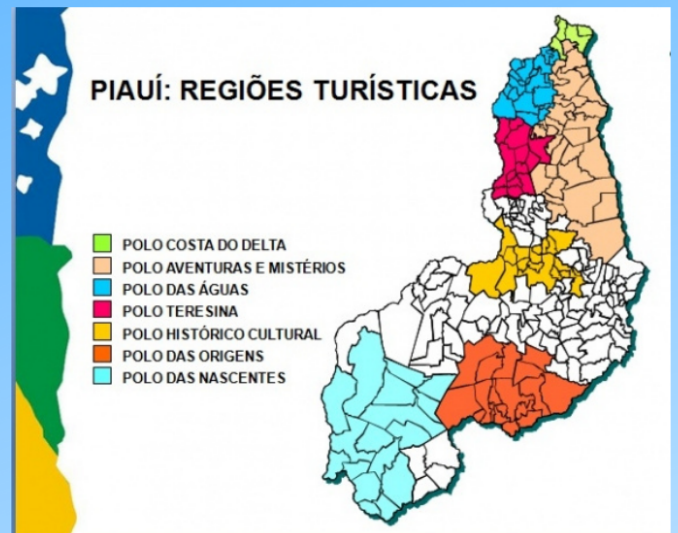


As quantidades de atrações apresentadas neste Infográfico se referem às atrações selecionadas pelo ProgrameViagem.com



O Piauí tem um total de 27 atrações turísticas selecionadas pelo ProgrameViagem.com, incluindo o Parque Nacional das Sete Cidades, o Parque Nacional da Serra da Capivara e o Delta do Parnaíba. O [Roteiro Sugerido](#) que contempla todas estas atrações requer 11 dias de viagem. O legal é que você pode usar nossa exclusiva Tabela de Atrações Turísticas do Brasil para selecionar apenas as atrações que deseja conhecer e montar seu [Roteiro Personalizado](#) adequado a sua disponibilidade.

Mapa Turístico do Piauí



Mapa Turístico do Delta da Parnaíba



Atrações Turísticas do Rio de Janeiro

Destaques do Rio de Janeiro



O Estado do Rio de Janeiro oferece diversas atrações turísticas. A capital fluminense é internacionalmente conhecida pela beleza de suas praias e morros. Além de ser um grande polo de turismo cultural, contemplada por diversos museus, teatros, casas de espetáculos e praias belíssimas.

Rio de Janeiro – Capital



A Cidade do Rio de Janeiro é o destino brasileiro mais procurado pelos turistas estrangeiros que visitam o Brasil a lazer e o segundo colocado no turismo de negócios e eventos. Durante todo ano, não falta o que fazer, o que visitar e o que rever na cidade do Rio de Janeiro, que não por acaso ostenta o rótulo de Cidade Maravilhosa.

Estão entre os principais pontos de visitação na Capital do Estado:

- uma das maiores florestas urbanas do mundo, no Parque Estadual da Pedra Branca;
- o Cristo Redentor, eleito uma das sete maravilhas do mundo moderno;
- o morro do Pão de Açúcar, com seu famoso teleférico;
- a Lagoa Rodrigo de Freitas;
- as praias de Copacabana, Ipanema e Barra da Tijuca;
- a Floresta da Tijuca;
- a Quinta da Boa Vista;
- o Jardim Botânico;
- o Largo do Boticário;
- a Cinelândia;
- o Estádio do Maracanã.

Entre os maiores eventos do calendário carioca, destacam-se o Carnaval, o Festival Internacional de Cinema, a Mostra do Filme Livre, a Bienal do Livro, o Fashion Rio, o Anima Mundi e a festa do réveillon em Copacabana.

Quanto aos pontos de referência do turismo cultural, podem-se elencar, entre tantos, o Museu Histórico Nacional, o Museu Nacional de Belas Artes, a Biblioteca Nacional, o Museu de Arte Moderna (MAM), o Real Gabinete Português de Leitura, o Palácio do Catete, o Theatro Municipal e o Riocentro.

Litoral

O litoral, que conta com cidades como a capital Rio de Janeiro e Niterói, também é um grande atrativo do estado. Niterói, com seus monumentos futuristas e naturais. De frente para a Baía da Guanabara, Niterói mostra que a vista para a cidade do Rio não é o único atrativo.

Além de oferecer, na sua face voltada para o alto mar, trechos de areia ideais para quem quiser fugir do agito de Ipanema e Copacabana, o município começa a explorar o legado das construções assinadas por Oscar Niemeyer, entre elas o famoso Museu de Arte Contemporânea.

Ao norte do estado, são muito procuradas por pessoas do mundo todo as praias da Região dos Lagos, como Búzios, Cabo Frio e Rio das Ostras. No sul do estado são destaques a cidade de Paraty, com sua arquitetura colonial, Angra dos Reis, com 365 ilhas, e Ilha Grande, um idílio de mochileiros e estrangeiros.



Serras Fluminenses

A região serrana conta com a histórica cidade de Petrópolis que abriga as lembranças do Brasil Império além de Teresópolis que conta com turismo ecológico em suas cercanias. Nova Friburgo com clima europeu, a vila de Visconde de Mauá, no município de Resende, divisa com Minas Gerais, é destino de casais, sobretudo, que buscam natureza, pousadas charmosas e restaurantes estrelados. E Penedo no município de Itatiaia, com refúgios de inverno para se esconder e ao mesmo tempo aproveitar do frio.



Regiões Turísticas do Rio de Janeiro

Embora o Estado do Rio de Janeiro não tenha uma grande extensão territorial, possui muitas atrações turísticas que pela quantidade inviabilizam conhecer todas numa única viagem, Por isso, dividimos o Estado do Rio de Janeiro nas regiões turísticas abaixo indicadas.

Capital e Região Metropolitana do Rio de Janeiro

Destaques do Rio de Janeiro (Capital e Região Metropolitana)

A cidade do Rio de Janeiro é a segunda maior metrópole nacional e está localizada no Sudeste do país. Carinhosamente apelidada de Cidade Maravilhosa, é sem dúvida o destino turístico número um do Brasil. A cidade é recheada de lugares para conhecer durante uma visita ao destino.

Uma grande cidade brasileira à beira-mar internacionalmente conhecida por diversos ícones culturais e paisagísticos como o Pão de Açúcar, um pico de granito com teleféricos até seu cume (o famoso Bondinho do Pão de Açúcar) e a estátua do Cristo Redentor no topo do Corcovado (uma das sete maravilhas do mundo moderno)

Praias



Famosa pelas praias de Copacabana, Ipanema e Barra da Tijuca e também conhecida pelas grandes favelas e pelo empolgante Carnaval, considerado o maior do mundo, com carros alegóricos, fantasias extravagantes e sambistas.

As melhores praias da cidade do Rio são as situadas na zona oeste, tais como Prainha e Grumari. Elas são mais limpas, conservadas e bonitas. Porém as mais badaladas continuam sendo as da zona sul como Ipanema, Leblon e Copacabana.

Mais que um cartão postal, o Rio de Janeiro é praticamente um estado de espírito. Possui cerca de 30 km de orla contornada por calçadões que instigam a fazer longas caminhadas apenas observando toda a beleza natural que cerca a cidade.

Não são apenas as praias que fazem a fama do Rio de Janeiro. A divertida noite carioca e a boemia de alguns bairros como a Lapa, é também um dos pontos da cidade sempre movimentados.

Para consultar a tabela com todas atrações turísticas do Rio de Janeiro (Capital e Região Metropolitana) acesse ProgrameViagem.com

Angra dos Reis e Paraty

Destaques de Angra e Paraty no Rio de Janeiro

Paraty



Caminhar pelo Centro Histórico é uma das atividades que um turista pode fazer em Paraty. Não é tarefa fácil circular a pé por ruas com calçamento de pedras irregular e esquinas desconstruídas.

Mas todo esse esforço compensa diante da beleza do casario colonial, dos barquinhos coloridos ancorados na margem do Rio Perequê-Açu ou no cais, das lojas e dos ateliês de arte.

O Centro também sedia o principal palco da Flip, evento de referência para os amantes da literatura. É, também, o ponto de partida para os passeios marítimos às praias mais distantes e ilhas da região.

Uma delas, a Ilha do Araújo, revela o cotidiano dos legítimos caiçaras. E a Ilha dos Cocos é perfeita para um mergulho livre em águas cristalinas. De volta ao continente, o lado serrano de Paraty é coberto pela mata, pontilhado por cachoeiras e serpenteado por trilhas construídas por escravos nos séculos 18 e 19.

Angra dos Reis



Angra dos Reis tem 365 ilhas, com mar verde-água, areia branquinha e vegetação de Mata Atlântica. Por causa disso, a cidade adaptou-se a uma vida insular, em que as ilhas são uma espécie de extensão dos bairros: a Gipoia é boa para badalação durante o dia, Itanhangá durante a noite, e por ai vai. No continente, entretanto, o cenário não é tão paradisíaco. Há favelas e bairros com infraestrutura precária, o que faz com que pouca gente ouse explorar a região. Mas vale conhecer a pracinha do Mercado de Peixe e o Museu de Arte Sacra.

Para consultar a tabela com todas atrações turísticas da Região de Angra dos Reis e Paraty no Rio de Janeiro acesse ProgrameViagem.com

Interior Sul do Rio de Janeiro

Destaques do Interior Sul do Rio de Janeiro



Engana-se quem pensa que o Estado do Rio de Janeiro é somente Litoral. O interior Fluminense é rico em atrações turísticas. Na parte sul do Interior do Estado temos cidades encantadoras, tais como: Resende, Barra Mansa, Volta Redonda, Penedo, Itatiaia, Visconde de Mauá, Fumaça, Barra do Piraí, Conservatória, Valença, Vassouras, Miguel Pereira e Paty do Alferes.

Se não tem praia, tem história, cultura e ecoturismo. Em Itatiaia, o Parque Nacional do Itatiaia é repleto de trilhas que levam a belíssimas cachoeiras e mirantes. Em Fumaça encontra-se a imponente Cachoeira da Fumaça.

Visconde de Mauá na divisa com Minas Gerais permite visita a Bocaina de Minas, no território mineiro, onde encontramos cachoeiras, corredeiras e outras atrações de aventura.

Parque Nacional do Itatiaia

O parque é dividido em duas partes: a parte alta e a parte baixa. Na parte alta o montanhismo é a atividade mais praticada. Na parte baixa há trilhas curtas e de observação, mergulhos em rios e cachoeiras.

Não é exagero dizer que é necessário dispor de meses para explorar todo o parque, mas num final de semana dá para conhecer algumas das principais atrações.

É bastante visitado aos finais de semana, principalmente por visitantes que gostam de cachoeiras, lagos e trilhas. No interior do parque se encontra alguns dos picos mais altos do Brasil, como o **Pico das Agulhas Negras**, o sexto mais alto do Brasil com quase 2.800 metros de altitude.

Atrativos não faltam, como o Lago Azul, a Cachoeira do Poranga, a Cachoeira Véu de Noiva, a Cachoeira do Maromba, a Cachoeira Itaporani, a Cachoeira do Rio Bonito, o Mirante do Último Adeus e o Centro de Visitantes com exposições permanentes.

Estas são as mais próximas, mas há também a Cachoeira do Escorrega, a Cachoeira Santa Clara, o Morro de Couto, o Morro Três Picos, a Cachoeira Aiuruoca e a Cachoeira das Flores, entre outros pontos de interesse turístico.



Para consultar a tabela com todas atrações turísticas da Região do Interior Sul do Rio de Janeiro acesse ProgrameViagem.com

Litoral e Interior Norte do Rio de Janeiro

Destaques do Litoral e Interior Norte do Rio de Janeiro



A maior cidade do Norte Fluminense é Campos dos Goytacazes, ou simplesmente Campos, como se habituou a chama-la. É a maior produtora de petróleo do Brasil. Os atrativos naturais são o Rio Paraíba do Sul e a Praia do Farol de São Tomé. Os Campos dos Goytacazes se estendem até o oceano Atlântico, ponto inicial da colonização de origem portuguesa. Possuem lindas praias, todas com ondas fortes e desertas. São frequentadas mais por surfistas, mas a população também vai. Em algumas praias, há colônias de pescadores. Outros destaques no Norte Fluminenses são:

Silva Jardim

Aqui que se encontra a Reserva Biológica de Poço das Antas, localizada entre as cidades de Silva Jardim e Casimiro de Abreu. É nesse lugar que fica protegida em seu habitat natural a maior população de mico-leão-dourado do Brasil. A reserva ainda abriga outras espécies, como a preguiça-de-coleira. É um passeio imperdível, que por si só já vale a visita.

O maior destaque de Silva Jardim, talvez, seja o distrito de Aldeia Velha, uma antiga vila fundada por imigrantes suíços e alemães com apenas 700

habitantes. São 30 km do centro da cidade até a entrada do distrito. Depois, mais 8 km de estrada de terra com paisagens belíssimas pelo caminho.

Sana



Sana é conhecida como o Paraíso das Águas graças ao incontável número de cachoeiras. O local é perfeito para quem busca sossego e contato com a natureza e também para quem quer adrenalina, sendo possível se aventurar em trilhas e praticar rafting, além de muitos passeios ecológicos.

Rio das Ostras

Com praias e hospedagens para todos os gostos, Rio das Ostras, no Litoral Norte do Rio de Janeiro, atrai famílias que chegam no verão em busca de sol e de mar. Dois passeios são destaque na cidade: Lagoa de Iriri, mais conhecida como Lagoa da Coca-Cola devido a coloração escura da água e o Parque dos Pássaros, com trilhas que garantem ao turista observar toda a beleza da mata Atlântica.



São João da Barra

A proximidade com a cidade de Campos, uma das maiores do Norte fluminense, garante movimento intenso nas praias de São João da Barra nos finais de semana e na alta temporada.

A mais concorrida é a de **Grussaí**, a nove quilômetros do Centro, contornada por lagoas, bares e quiosques. No verão, Grussaí é cenário de shows e eventos que reúnem turistas de Minas Gerais e do Espírito Santo.

Ao longo dos 32 quilômetros de orla de São João espalham-se ainda as praias de Atafona, com areias monazíticas e onde o encontro do rio com o mar forma um grande delta, a do Chapéu do Sol e a da Barra do Açu, procurada para a prática da pesca de anzol e de rede em função do mar sempre calmo.

São Francisco de Itabapoana

A diversidade faz de São Francisco de Itabapoana destino muito procurado no Norte Fluminense. Apesar da cidade não contar com grande infraestrutura, sua natureza cativa o viajante. Por seus mais de 60 km de praias distribuem-se opções que vão desde praias semi-desertas e paisagem rural, com restinga e muito verde, a praias mais urbanizadas, com certa estrutura para receber o turista.

Para consultar a tabela com todas atrações turísticas da Região do Litoral e Interior Norte do Rio de Janeiro acesse ProgrameViagem.com

Litoral Sul do Rio de Janeiro

Destaques do Litoral Sul do Rio de Janeiro

Guaratiba



Guaratiba é um cantinho imperdível que fica dentro do município do Rio de Janeiro, na Zona Oeste da cidade e, embora esteja ainda no município do Rio, fica bastante afastado do Centro e das principais atrações turísticas (cerca de 2h de viagem). Por isso, foi incluído no roteiro do Litoral Sul.

É o lugar ideal para quem gosta de natureza, praia e aventura. Com um clima mais roots, essa é uma ótima sugestão para quem procura um roteiro além das praias mais tradicionais.

Itacuruçá

Itacuruçá é um pequeno distrito do município de Mangaratiba/RJ, na região da Costa Verde — área que fica entre os estados do Rio de Janeiro e São Paulo. É um destino bastante procurado por turistas de todo o Brasil e até de

fora do país. Acessível pela Rodovia Rio-Santos, Itacuruçá é também um distrito vizinho de Muriqui e próximo da ilha que recebe o mesmo nome.

Itaguaí

Cidade tranquila e acolhedora, Itaguaí reserva belas paisagens. Abriga o Porto de Itaguaí e diversas atrações turísticas. Dentre as praias pode-se destacar a da Ilha da Madeira, que com um belo visual atrai muitos turistas durante o verão. Outras opções de lazer são cachoeiras, como as de Mazomba e Itimirim, que refrescam nos dias quentes. Praças, ilhas e igrejas completam o leque de opções de turismo no município, que possui uma boa infraestrutura para receber turistas, com boas pousadas, bares e restaurantes. É uma boa opção para relaxar, estar em contato com a natureza e conhecer esse belo e simples refúgio

Mangaratiba



Com infraestrutura de primeira e variadas **atividades de lazer**, os empreendimentos se tornaram o grande atrativo da região. A cidade oferece praia para todos os gostos. Entre elas estão Muriqui, urbanizada e com quiosques; Praia Grande, com vegetação nativa; e a tranquila Ibicuí, com 600 metros de extensão contornados por casas de veraneio e águas mansas perfeitas para a prática de esportes náuticos. Do cais de Mangaratiba partem os barcos que levam às muitas ilhas da região, entre elas, a paradisíaca Ilha Grande.

Ilha Grande



Se você gosta de aventuras na natureza, passeio náutico, remar caiaque, caminhar por trilhas em meio a mata, passear de bicicleta, usar uma mountain bike, fazer mergulho autônomo ou flutuação, surfar, banhar-se em rio e cachoeira, curtir praias com bares e restaurantes rústicos, então vai curtir a Ilha Grande. Por outro lado, se o seu perfil é exclusivamente urbano, com as facilidades oferecidas nas cidades e não gosta de mato e animais, então esse destino não é para você. Aqui tem muita interação com a natureza, proximidade com alguns pequenos animais silvestres, como macacos e esquilos, pássaros, gaivotas, insetos, lagartos, caranguejos, sapos, tartarugas, arraias e golfinhos.

A Ilha Grande é um arquipélago situado no município de Angra dos Reis, litoral sul do Rio de Janeiro. Possui 193 km² e mais de 100 praias de águas verdes-azuladas, vegetação exuberante formada pela Mata Atlântica, trilhas cheias de aventuras, animais silvestres, clima tropical o ano inteiro e povo acolhedor.

Um lugar onde você fará passeios de barco inesquecíveis, mergulhos em grutas e lugares repletos de vida marinha, conhecerá praias semi desertas,

tomará banho em cachoeiras de águas cristalinas e fará muitos amigos. Um recanto perfeito para toda a família.

No passado, esta bela ilha, foi invadida e atacada por piratas, serviu de rota para o tráfico de escravos, se tornou abrigo de um lazareto, da Colônia Penal Cândido Mendes (atual Ecomuseu da Ilha Grande) e foi palco de muitas outras histórias interessantes. Em 2007 a Ilha Grande foi eleita uma das 7 Maravilhas do Rio de Janeiro e ficou em 2º lugar, perdendo apenas para o Pão de Açúcar.

Para consultar a tabela com todas atrações turísticas da Região do Litoral Sul do Rio de Janeiro acesse ProgrameViagem.com

Região dos Lagos

Destaques da Região dos Lagos do Rio de Janeiro

As praias da Região dos Lagos, no Rio de Janeiro, estão entre as prediletas dos cariocas para uma escapada de final de semana. E cada vez mais o destino está sendo descoberto por viajantes de todo o país, especialmente por oferecer uma enorme variedade de porções de areia, pousadas charmosas e até mesmo uma boa experiência gastronômica.

A região dos Lagos é um destino fácil de ser visitado e cabe em todos os bolsos. Mas o melhor mesmo é saber que você encontrará por lá muitas praias absolutamente sensacionais.

As principais praias da Região dos Lagos estão nas cidades de Búzios, Arraial do Cabo e Cabo Frio. Mas o roteiro começa por Niterói passando por São Gonçalo, Maricá, Saquarema, Araruama e São Pedro da Aldeia.

Niterói

Niterói é a terceira cidade que mais recebe turistas do Estado do Rio de Janeiro, atrás da capital e de Búzios. A cidade atrai basicamente pelos seus centros culturais e históricos e pelas sua praias oceânicas.



Apenas 13 quilômetros separam Niterói da Capital do Rio de Janeiro. Uma visita já se justificaria pela bonita paisagem que se tem dos principais pontos turísticos do Rio de Janeiro. Entretanto, a cidade oferece muito mais. O Museu de Arte Contemporânea (MAC), o Complexo dos Fortes, o conhecido Mercado de Peixe, o comércio diversificado, a gastronomia e as belas praias fazem de Niterói um passeio obrigatório.

Arraial do Cabo



A água com diferentes tons, como se fosse o mar do Caribe, tem atraído cada vez mais turistas para Arraial do Cabo. A cidade é bem pequena e até pouco tempo era conhecida somente pelos passeios de barco até a Praia do Farol. Porém a descoberta de Arraial por turistas de todo o Brasil está mudando a cara da cidade, que deixou de ser apenas um passeio de bate a volta para se tornar destino principal de quem visita a Região dos Lagos.

Cabo Frio



Cabo Frio é a maior cidade da Região dos Lagos. Apesar de já não ser mais uma cidade pequena, Cabo Frio ainda oferece belas faixas de areia para aproveitar dias de sol, a começar pela mais movimentada delas, a Praia do Forte. Na alta temporada fica lotada em feriados prolongados e férias escolares. Apesar de já não ser tão fácil aproveitar praias quase desertas, Cabo Frio ainda é um bom ponto de apoio para quem pretende explorar toda a Região dos Lagos. Há grande oferta de hotéis, apartamentos por temporada, comércio muito desenvolvido e, para felicidade de quem gosta de compras, a famosa Rua dos Biquínis (um shopping a céu aberto onde predominam as marcas de moda praia) e também o único shopping da Região dos Lagos.

Armação dos Búzios



Entre as cidades da Região dos Lagos, quem oferece mais praias é Búzios. São mais de 20 opções capazes de agradar a todos os gostos. Em Búzios há algumas praias desertas, outras bastante agitadas. Praias que formam piscinas, outras com muitas ondas. Há ainda as praias formadas por longas faixas de areia, com areia cor de rosa e até praia quase só de pedra. Tem até praia de nudismo. Exatamente por ser tão eclética, Búzios costuma agradar a todos os viajantes.

Para consultar a tabela com todas atrações turísticas da Região dos Lagos no Rio de Janeiro acesse ProgrameViagem.com

Serras Fluminenses

Destaques das Serras Fluminenses do Rio de Janeiro

Muitas pessoas pensam que o Rio de Janeiro é só praia e calor – estão muito enganadas. A região serrana do estado é uma das mais belas do país, com paisagens deslumbrantes, estradas cinematográficas e muita atividade em contato com a natureza, cercada por paisagens de tirar o fôlego e temperada por um autêntico clima de montanha. Além de muito próxima da

capital, quem visita a serra fluminense ainda se beneficia de boas rodovias, apesar de sinuosas, várias opções de hospedagem e gastronomia diversificada.

As cidades de Petrópolis, Teresópolis e Nova Friburgo são as principais da Serra Fluminense e fazem parte do circuito de inverno do Rio de Janeiro.



Petrópolis

Petrópolis é um dos roteiros preferidos dos paulistas e cariocas que querem curtir o charme da serra e conhecer uma cidade cheia de história. A cidade imperial, como é conhecida, é formada por diversas construções históricas e lugares perfeitos para curtir as baixas temperaturas.

Curtir a natureza, visitar museus ou curtir as paisagens da Serra Fluminense são alguns dos passeios em Petrópolis. Seja para fazer um bate e volta do Rio de Janeiro (são 64 km aproximadamente) ou para curtir uns dias a mais na cidade, o destino certamente vai te conquistar.



Teresópolis

A charmosa cidade de Teresópolis recebe esse nome em homenagem à Imperatriz Teresa Cristina, mulher do Imperador D. Pedro II. Vizinha à Petrópolis, o lugar é uma ótima opção de passeio para conhecer a região serrana do Rio de Janeiro ou para conhecer um destino novo.

Embora seja menos cheia reserva inúmeros atrativos aos turistas, principalmente para aqueles que gostam de descansar em meio à natureza. Fazer trilhas, ir a mirantes ou passear no centrinho da cidade são algumas das opções de passeios por lá.



Nova Friburgo



Engana-se quem pensa que Nova Friburgo, a capital nacional da lingerie, é destino exclusivo para compras de peças íntimas. Emoldurada pela mata Atlântica, a cidade oferece uma gama de passeios e atividades que levam a cachoeiras, riachos, mirantes naturais e reservas ambientais. Também merecem atenção a gastronomia diversificada e as outras opções de consumo, que vão muito além dos conjuntos de algodão, renda ou lycra.

Itaipava



Basta um pequeno passeio pela cidade para perceber que Itaipava possui uma arquitetura diferenciada. Assim como a vizinha Petrópolis, o lugar possui casas e castelos que foram construídos na época do império e que trazem um clima rústico para a região.

Conhecida como refúgio de inverno de diversas celebridades e da alta sociedade do Rio de Janeiro, o local abriga diversos clubes de campo, restaurantes com refinada gastronomia e algumas das melhores casas noturnas da serra fluminense.

Para consultar a tabela com todas atrações turísticas da Região das Serras Fluminenses no Rio de Janeiro acesse ProgrameViagem.com

Nos Infográficos abaixo estão assinaladas a quantidade de atrações turísticas em cada região do Estado do Rio de Janeiro.

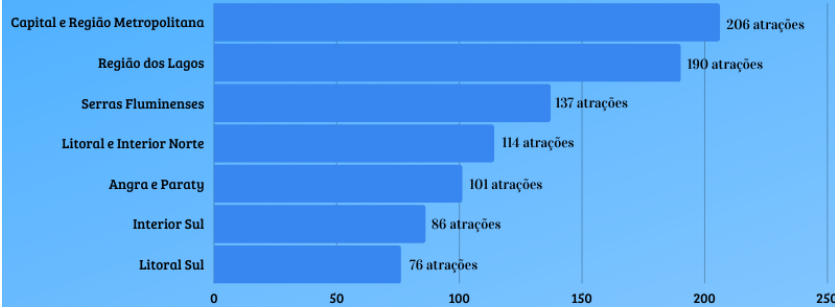
ATRAÇÕES TURÍSTICAS DO RIO DE JANEIRO



Infográfico Estatístico



Embora territorialmente pequeno o Estado do Rio de Janeiro possui uma grande quantidade de atrações selecionadas pelo ProgameViagem.com, por este motivo dividimos o estado em 7 regiões turísticas apresentadas no gráfico abaixo. As quantidades de atrações apresentadas neste Infográfico se referem às atrações selecionadas pelo ProgameViagem.com.



O Estado do Rio de Janeiro, nas 7 regiões turísticas mencionadas no gráfico acima, tem um surpreendente total de 910 atrações turísticas selecionadas pelo ProgameViagem.com. Os [Roteiros Sugeridos](#) que contemplam todas as atrações destas 7 regiões requerem 234 dias de viagem. Por isso dividimos o estado em 7 regiões turísticas e o mais legal é que para cada região você pode usar nossa exclusiva Tabela de Atrações Turísticas do Brasil para selecionar apenas as atrações que deseja conhecer e montar seu [Roteiro Personalizado](#) adequado a sua disponibilidade.

Mapa Turístico do Rio de Janeiro



ATRAÇÕES TURÍSTICAS DO RIO DE JANEIRO

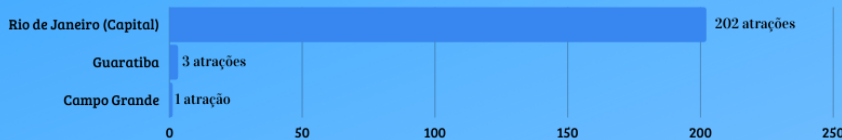
Capital e Região Metropolitana



Infográfico Estatístico



As quantidades de atrações apresentadas neste Infográfico se referem às atrações selecionadas pelo ProgameViagem.com.



A Cidade do Rio de Janeiro e sua Região Metropolitana tem um total de 206 atrações turísticas selecionadas pelo ProgameViagem.com. Somente a Capital abriga a impressionante quantidade de 202 atrações. O [Roteiro Sugerido](#) que contempla todas estas atrações requer 47 dias de viagem. O legal é que você pode usar nossa exclusiva Tabela de Atrações Turísticas do Brasil para selecionar apenas as atrações que deseja conhecer e montar seu [Roteiro Personalizado](#) adequado a sua disponibilidade.

Mapa Turístico da Cidade do Rio de Janeiro



ATRAÇÕES TURÍSTICAS DO RIO DE JANEIRO

Angra e Paraty



Infográfico Estatístico

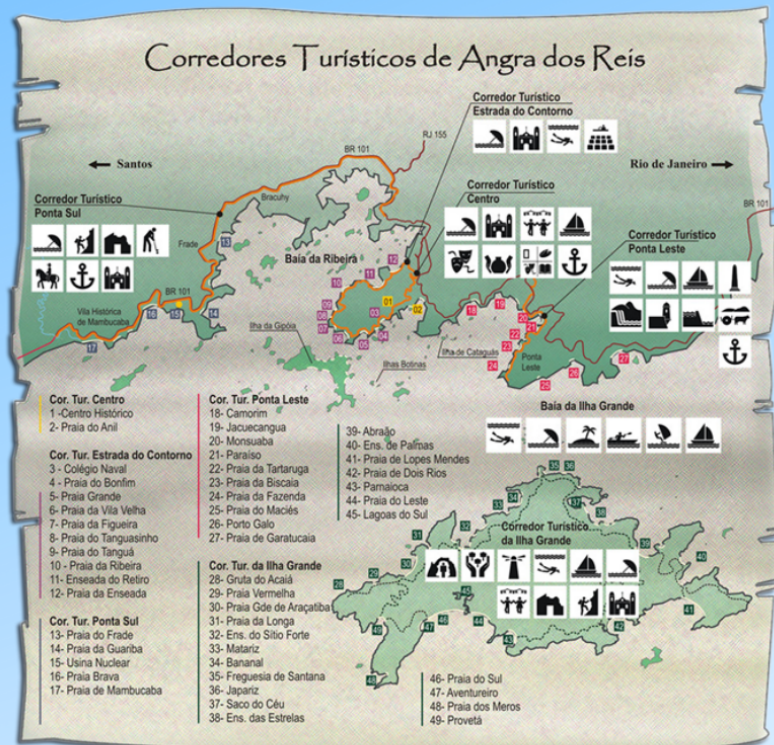


As quantidades de atrações apresentadas neste Infográfico se referem às atrações selecionadas pelo ProgrameViagem.com.



A região de Angra dos Reis e Paraty no Rio de Janeiro tem um total de 101 atrações turísticas selecionadas pelo ProgrameViagem.com o que representa uma quantidade considerável de atrações em se tratando de apenas 3 cidades. O [Roteiro Sugerido](#) que contempla todas estas atrações requer 24 dias de viagem. O legal é que você pode usar nossa exclusiva Tabela de Atrações Turísticas do Brasil para selecionar apenas as atrações que deseja conhecer e montar seu [Roteiro Personalizado](#) adequado a sua disponibilidade.

Mapa Turístico da Região de Angra e Paraty



ATRAÇÕES TURÍSTICAS DO RIO DE JANEIRO

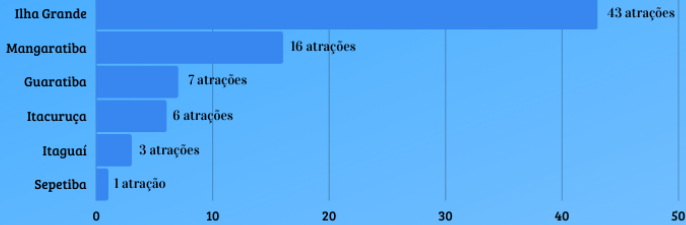
Litoral Sul



Infográfico Estatístico



As quantidades de atrações apresentadas neste Infográfico se referem às atrações selecionadas pelo ProgameViagem.com.



O Litoral Sul do Estado do Rio de Janeiro tem um total de 76 atrações turísticas selecionadas pelo ProgameViagem.com. O [Roteiro Sugerido](#) que contempla todas estas atrações requer 28 dias de viagem. O legal é que você pode usar nossa exclusiva Tabela de Atrações Turísticas do Brasil para selecionar apenas as atrações que deseja conhecer e montar seu [Roteiro Personalizado](#) adequado a sua disponibilidade.

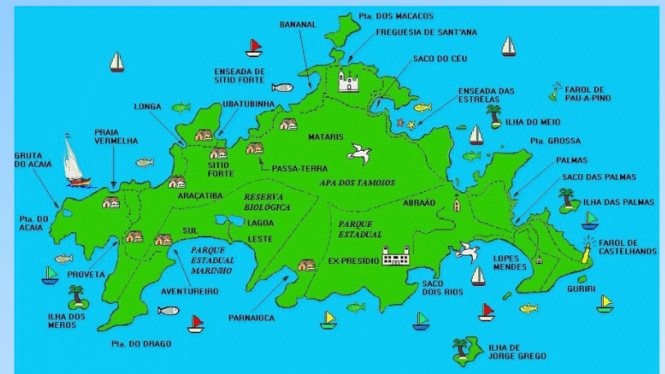
Mapa Turístico do Litoral Sul do Rio de Janeiro



Mapa Turístico da Ilha Grande



Trilhas e Pontos de Mergulho na Ilha Grande



ATRAÇÕES TURÍSTICAS DO RIO DE JANEIRO

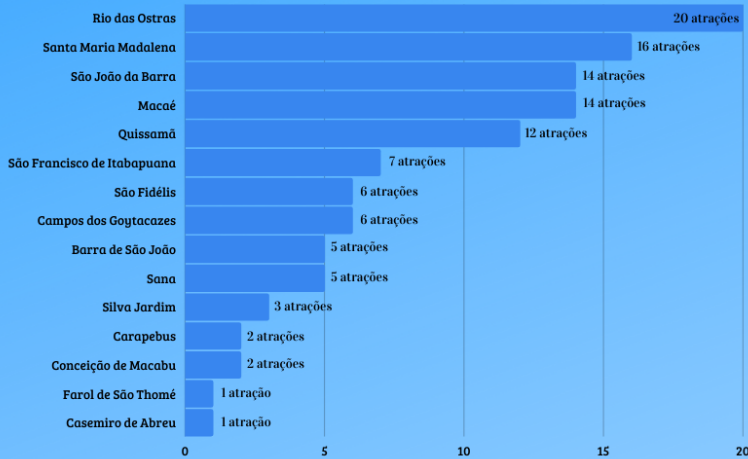
Litoral e Interior Norte



Infográfico Estatístico

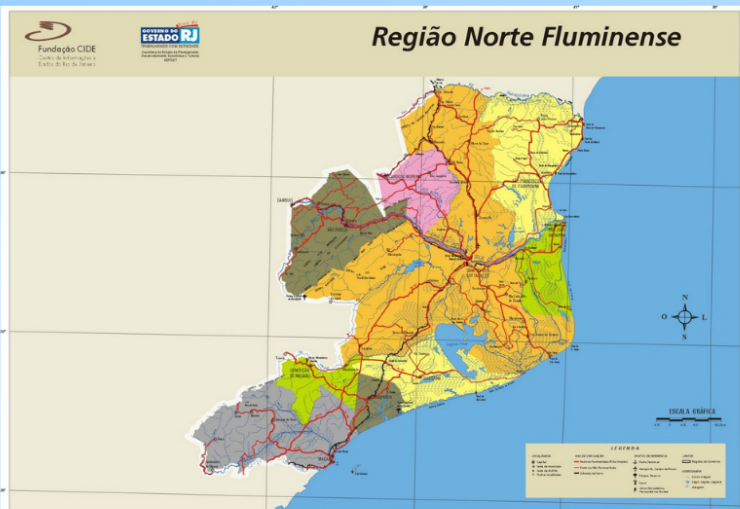


As quantidades de atrações apresentadas neste Infográfico se referem às atrações selecionadas pelo ProgameViagem.com.



A região Norte (Interior e Litoral) do Estado do Rio de Janeiro tem um total de 114 atrações turísticas selecionadas pelo ProgameViagem.com. O [Roteiro Sugerido](#) que contempla todas estas atrações requer 31 dias de viagem. O legal é que você pode usar nossa exclusiva Tabela de Atrações Turísticas do Brasil para selecionar apenas as atrações que deseja conhecer e montar seu [Roteiro Personalizado](#) adequado a sua disponibilidade.

Mapa Turístico da Região Norte do Rio de Janeiro (Litoral e Interior)



ATRAÇÕES TURÍSTICAS DO RIO DE JANEIRO

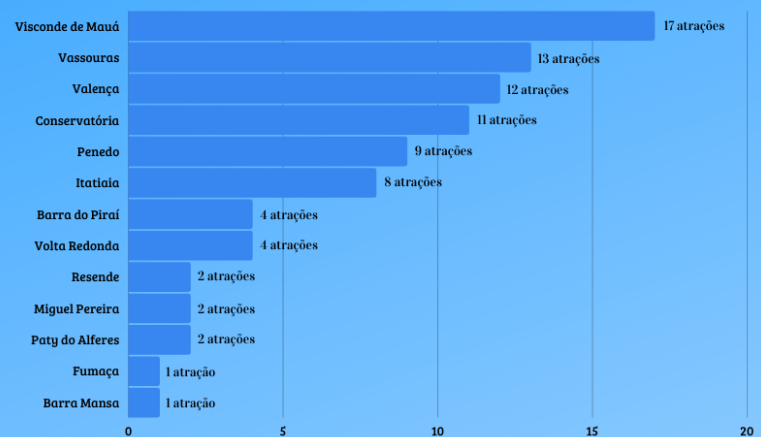
Interior Sul



Infográfico Estatístico

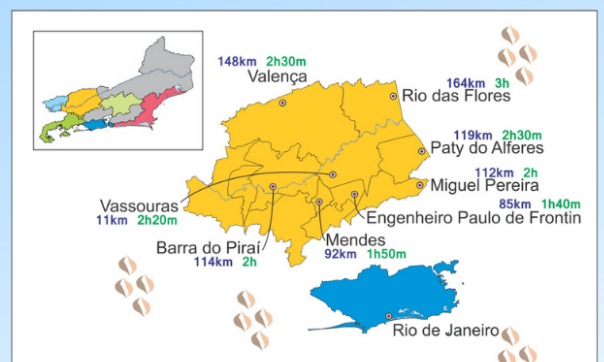


As quantidades de atrações apresentadas neste Infográfico se referem às atrações selecionadas pelo ProgameViagem.com.



A região Interior Sul do Estado do Rio de Janeiro tem um total de 86 atrações turísticas selecionadas pelo ProgameViagem.com. O [Roteiro Sugerido](#) que contempla todas estas atrações requer 29 dias de viagem. O legal é que você pode usar nossa exclusiva Tabela de Atrações Turísticas do Brasil para selecionar apenas as atrações que deseja conhecer e montar seu [Roteiro Personalizado](#) adequado a sua disponibilidade.

Mapa Turístico do Rio de Janeiro (Interior Sul)



ATRAÇÕES TURÍSTICAS DO RIO DE JANEIRO

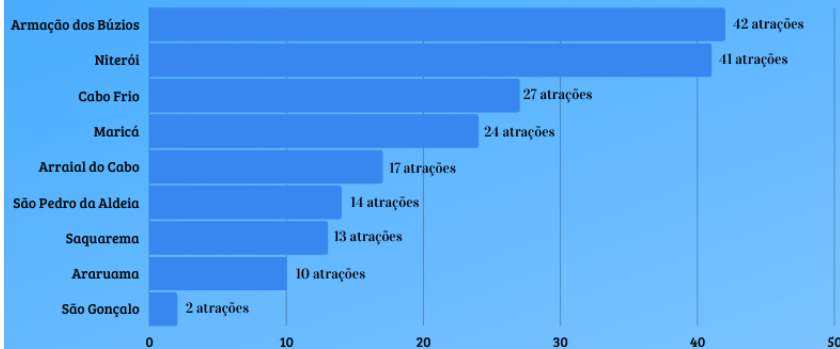
Região dos Lagos



Infográfico Estatístico



As quantidades de atrações apresentadas neste Infográfico se referem às atrações selecionadas pelo ProgameViagem.com.



A Região dos Lagos no Estado do Rio de Janeiro tem um total de 190 atrações turísticas selecionadas pelo ProgameViagem.com. O [Roteiro Sugerido](#) que contempla todas estas atrações requer 36 dias de viagem. O legal é que você pode usar nossa exclusiva Tabela de Atrações Turísticas do Brasil para selecionar apenas as atrações que deseja conhecer e montar seu [Roteiro Personalizado](#) adequado a sua disponibilidade.

Mapa Turístico da Região dos Lagos do Rio de Janeiro



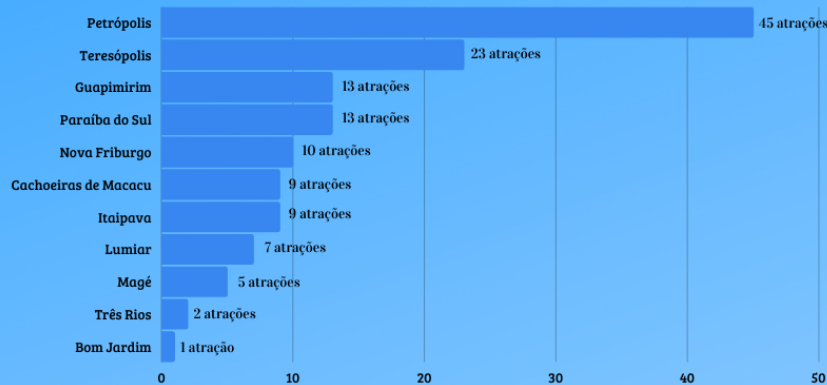
ATRAÇÕES TURÍSTICAS DO RIO DE JANEIRO (Serras Fluminenses)



Infográfico Estatístico

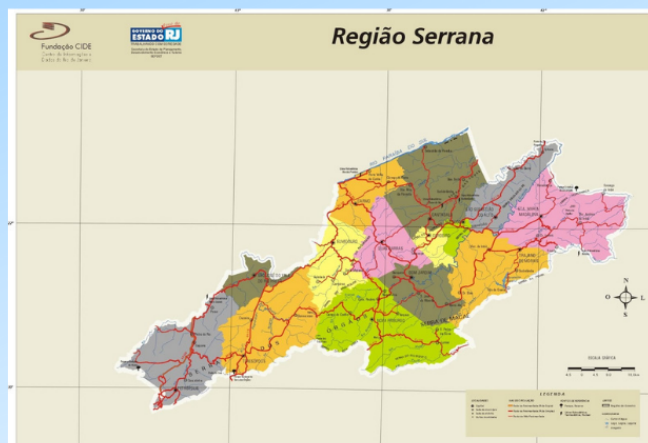


As quantidades de atrações apresentadas neste Infográfico se referem às atrações selecionadas pelo ProgameViagem.com.



A Região das Serras Fluminenses no Estado do Rio de Janeiro tem um total de 137 atrações turísticas selecionadas pelo ProgameViagem.com. O [Roteiro Sugerido](#) que contempla todas estas atrações requer 39 dias de viagem. O legal é que você pode usar nossa exclusiva Tabela de Atrações Turísticas do Brasil para selecionar apenas as atrações que deseja conhecer e montar seu [Roteiro Personalizado](#) adequado a sua disponibilidade.

Mapa Turístico da Região das Serras Fluminenses



Atrações Turísticas do Rio Grande do Norte

Destaques do Rio Grande do Norte

Com mais de 400 km de litoral, é natural que os destinos mais procurados no Rio Grande do Norte sejam as praias potiguares. Ventos fortes, sol, dunas, praias, falésias e a simpatia potiguar acompanham os visitantes por todo o litoral do Rio Grande do Norte.

Mas há muito a ser explorado além dos famosos passeios de bugues que cortam areias e dunas no entorno de Natal. O turismo no interior do Rio Grande do Norte destaca-se principalmente pelas festas de carnaval (Caicó, Macau e Guamaré), de São João (Mossoró) e de datas religiosas tais como: Festa de Santana em Caicó e Currais Novos, de Santa Luzia em Mossoró, de Nossa Senhora da Guia em Acari e de São Sebastião em Parelhas e Caraúbas.

Natal



A Via Costeira tomada de hotéis, o Morro do Careca, a Praia de Ponta Negra, o Forte dos Reis Magos e um charmoso centro histórico estão presentes em Natal. A atração é tamanha, que existem voos diretos de capitais europeias para Natal, onde desembarcam visitantes estrangeiros.

Estar em Natal abre a possibilidade de fazer um bate-volta a lugares como os Parrachos de Maracajaú, como são chamadas as formações de recifes de coral a alguns quilômetros da costa. Contratar um bugue para ir se aventurar nas dunas de Genipabu é um clássico.

Assim como rumar para a Praia da Pipa, com rios e lagoas, a vista espetacular da falésia da Praia do Amor. Sem contar a observação de golfinhos em passeios de barco. Espere muito agito e badalação em Pipa, especialmente à noite, na Avenida Baía dos Golfinhos.

Litoral além de Natal



Se o seu negócio é sossego, comece a se afastar um pouco mais da capital. Subindo 100 quilômetros, chegando até onde o mapa do Brasil faz a curva para a esquerda, está São Miguel do Gostoso. O ar rústico e singelo

permanece, mesmo com o aparecimento de pousadas e restaurantes na última década.

As ruas ainda são de terra e, para onde a vista alcança, há praias belíssimas, com coqueiros, palmeiras e areia fofa. A mais bonita da região é Tourinhos, com dunas e formações rochosas.

A Ponta do Santo Cristo, com ventos fortes, consolida-se como point para a turma do kitesurfe e do windsurfe. Continuando no sentido esquerdo do mapa, mais 90 quilômetros, está outra miragem, Galinhos, uma vila ainda menor, com pouco mais de 2 mil habitantes. O acesso não é fácil, tem que ser feito de barco ou veículos 4x4, o que garante o isolamento e a calma para desfrutar o marzão verde e lindo.

As ruas são de areia e o transporte é feito de charrete. Bugueiros saem de São Miguel do Gostoso e levam até o alto das dunas, passeios de canoa pelo Rio Aratuá e visita à vizinha Galos compõem o pacote de atrações.



Para consultar a tabela com todas atrações turísticas do Rio Grande do Norte acesse ProgrameViagem.com

No Infográfico abaixo estão assinaladas a quantidade de atrações turísticas em cada região do Estado do Rio Grande do Norte.

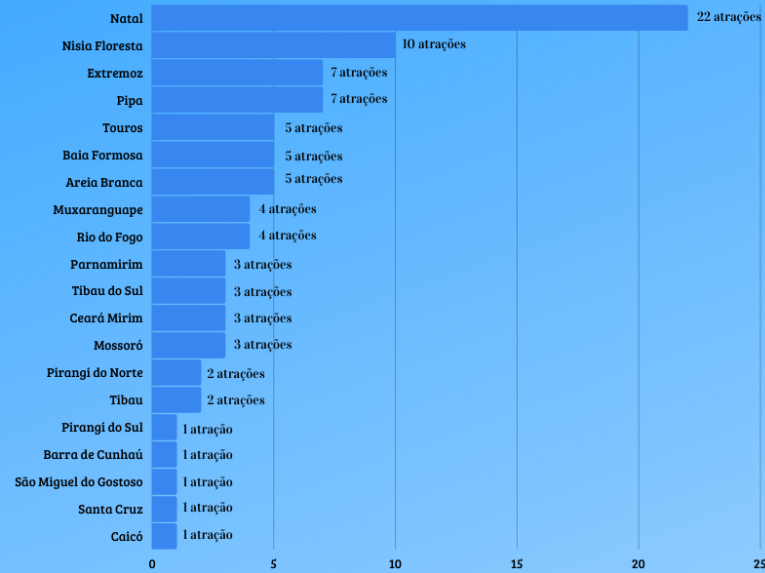
ATRAÇÕES TURÍSTICAS DO RIO GRANDE DO NORTE



Infográfico Estatístico



As quantidades de atrações apresentadas neste Infográfico se referem às atrações selecionadas pelo ProgameViagem.com.



O Rio Grande do Norte tem um total de 90 atrações turísticas selecionadas pelo ProgameViagem.com. O [Roteiro Sugerido](#) que contempla todas estas atrações requer 14 dias de viagem. O legal é que você pode usar nossa exclusiva Tabela de Atrações Turísticas do Brasil para selecionar apenas as atrações que deseja conhecer e montar seu [Roteiro Personalizado](#) adequado a sua disponibilidade.

Mapa Turístico do Rio Grande do Norte



Atrações Turísticas do Rio Grande do Sul

Destaques do Rio Grande do Sul



Não se pode dizer que o Rio Grande do Sul possui um litoral comparável ao do nordeste brasileiro ou de seu vizinho Santa Catarina com quem faz fronteira, mas possui algumas praias que merecem sua visita.

Praias



As praias do litoral norte nas cidade de Capão da Canoa, Tramandaí e Torres são as mais conhecidas no estado, esta última apresentando falésias. São três pedras que ficam na beira do mar, sendo que uma delas avança mar a dentro em uma altura de 30 metros. Torres, na divisa com Santa Catarina, é sem dúvida o principal destino litorâneo do Estado.

Interior e Serras Gaúchas



Mas o grande potencial turístico do estado está nas regiões do interior do Estado. As serras atraem milhares de turistas todos os anos, no inverno e verão. Na conhecida como “Pequena Itália”, em que se localizam as cidades de Caxias do Sul, Bento Gonçalves e Garibaldi, se localizam a maior concentração de produtores de vinho do país. Lá pode-se encontrar as melhores vinícolas do Brasil.

Ainda a oeste, se encontram as Missões Jesuíticas, na cidade de São Miguel das Missões e arredores.

As cidades de Gramado e Canela são muito conhecidas na época de Natal pela decoração das cidades, juntamente com os parques natalinos. No inverno, os turistas visitam essas cidades juntamente com São José dos Ausentes e Cambará do Sul, devido às temperaturas baixas, frequentemente negativas e com a possibilidade de queda de neve.

Em Gramado acontece o Festival de Cinema. A região é rica em edificações históricas dos imigrantes, tem uma culinária farta e saborosa, festas tradicionais e o cenário natural é acidentado e atraente, próprio para caminhadas e excursões ou mesmo esportes radicais.

Cânions

Em Cambará do Sul se encontram os cânions de Itaimbezinho e da Fortaleza, os quais são os maiores do Brasil.



Para consultar a tabela com todas atrações turísticas do Rio Grande do Sul acesse ProgrameViagem.com

No Infográfico abaixo estão assinaladas a quantidade de atrações turísticas em cada região do Estado do Rio Grande do Sul.

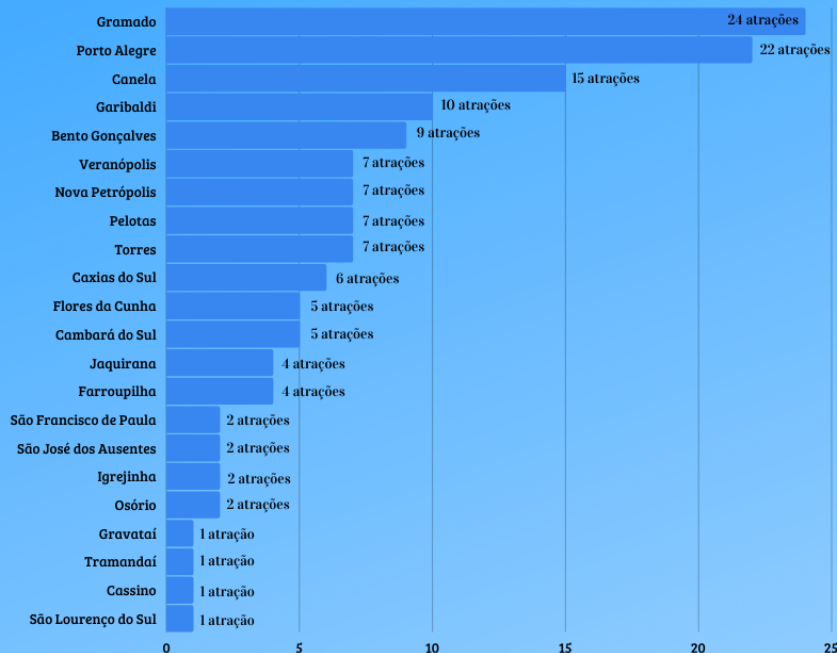
ATRAÇÕES TURÍSTICAS DO RIO GRANDE DO SUL



Infográfico Estatístico



As quantidades de atrações apresentadas neste Infográfico se referem às atrações selecionadas pelo ProgameViagem.com.



O Rio Grande do Sul tem um total de 144 atrações turísticas selecionadas pelo ProgameViagem.com. O **Roteiro Sugerido** que contempla todas estas atrações requer 31 dias de viagem. O legal é que você pode usar nossa exclusiva Tabela de Atrações Turísticas do Brasil para selecionar apenas as atrações que deseja conhecer e montar seu **Roteiro Personalizado** adequado a sua disponibilidade.

Mapa Turístico do Rio Grande do Sul



Atrações Turísticas de Roraima

Destaques de Roraima

O Estado de Roraima está dividido em três regiões turísticas. Uma delas é o Extremo Norte do Brasil. Aqui encontra-se o ponto mais setentrional do país, no Monte Caburaí. Além de atrativos turísticos como o Monte Roraima, Tepequem e região de serras, formada pelos municípios de Amajari, Bonfim, Normandia, Pacaraima e Uiramutã onde está localizado o ponto mais setentrional do Brasil, o Monte Caburaí.

Na mesma região encontram-se diversas nascentes de rios que correm límpidos por inúmeras cachoeiras e corredeiras, proporcionando locais perfeitos para a prática de esportes radicais dentro do turismo ecológico.

Boa Vista



Boa Vista, a capital do Estado, oferece diversas opções aos visitantes. Você pode bronzear-se e passar um dia agradável nas praias que aparecem nos rios Branco e Cauamé durante o verão. Outra opção é fazer um passeio de barco e conhecer a cachoeira da Serra Grande, a poucos quilômetros da cidade.

Em qualquer dia da semana, o Centro de Turismo, Artesanato e Geração de Renda, no Velia Voutinho, no complexo poliesportivo Ayrton Senna, estará de portas abertas. A diversidade cultural e étnica de Roraima pode ser conferida nos diversos produtos à venda no local.

É uma região riquíssima em belezas naturais, de histórias, de lendas, de cultura, ritos e mitos. Um município com um quê de cidade pequena. Foi, e para muitos ainda é, a terra da oportunidade, que na década de 1980 recebeu imigrantes em massa com a exploração do garimpo.

Uma cidade que nasceu no século 19, quando as fazendas começaram a se erguer à beira do Rio Branco, no então chamado povoado da Freguesia de Nossa Senhora do Carmo. Hoje, a arquitetura das áreas mais antigas, próximas ao rio, revela o estilo neoclássico da virada do século. Bem planejada, exhibe a quem a vê do alto um traçado urbano moderno em formato de leque, com avenidas largas que acabam (ou começam) no centro cívico.

Durante o passeio, desfrute da culinária típica da região. Paçoca com banana, damorida, tacacá, mungunzá, tambaqui na brasa e outros pratos deliciosos estão a sua espera nos mercados municipais e nos restaurantes.

Depois de descobrir um pouco de Boa Vista é hora de encantar-se com a fauna e a flora da região.

Monte Roraima



O Monte Roraima fica na tríplice fronteira entre Brasil, Venezuela e República da Guiana. Seus Tepuis, como são conhecidos suas montanhas e montes, chegam a 2.739 metros de altitude e abrigam espécies endêmicas e lendas indígenas.

É o segundo ponto mais alto do Brasil. Um lugar que impressiona pelas formas esculpidas nas rochas pela ação dos ventos. Um ambiente envolto em uma atmosfera de magia e mistérios. Segundo a lenda indígena é o berço e morada de Makunaima, índio corajoso e guerreiro.

Fica na tríplice fronteira entre o Brasil, Guiana e Venezuela. Dos 34 km² de área 80% pertence ao território venezuelano, 15% à Guiana e apenas 5% ao Brasil. Fascina os visitantes com sua majestosa e imponente formação rochosa, em meio as savanas Amazônicas.

Também chamado de Tepui Roraima é uma formação rochosa erguida a mais de 2 bilhões de anos, quando a América do Sul e a África ainda eram ligadas e formavam o continente chamado Gondwana. É uma das mais antigas regiões da Terra, mais que o Himalaia, os Alpes e os Andes e até hoje está entre as menos exploradas do planeta.

Oficialmente, foi o inglês Everard Im Thurn quem descobriu a rota pelo Passo das Lágrimas e alcançou o cume. A especulação sobre a existência de possíveis espécies muito antigas e até dinossauros nos topos dos tepuis, chamou a atenção do escritor Arthur Conan Doyle, criador de Sherlock Holmes. Inspirado nos relatos dos primeiros exploradores escreveu a famosa novela "O Mundo Perdido" dando um clima de aventura e mistério à região.

O único caminho permitido para turistas e todas as expedições partem de Santa Elena de Uaiarén na Venezuela.

Para consultar a tabela com todas atrações turísticas de Roraima acesse ProgrameViagem.com

No Infográfico abaixo estão assinaladas a quantidade de atrações turísticas em cada região do Estado de Roraima.


ATRAÇÕES TURÍSTICAS DE RORAIMA



Infográfico Estatístico



As quantidades de atrações apresentadas neste Infográfico se referem às atrações selecionadas pelo ProgameViagem.com.



O Estado de Roraima tem um total de 12 atrações turísticas selecionadas pelo ProgameViagem.com incluindo o Monte Roraima na divisa com a Venezuela e 11 destas atrações ficam na Capital Boa Vista. O [Roteiro Sugerido](#) que contempla todas estas atrações requer 12 dias de viagem. O legal é que você pode usar nossa exclusiva Tabela de Atrações Turísticas do Brasil para selecionar apenas as atrações que deseja conhecer e montar seu [Roteiro Personalizado](#) adequado a sua disponibilidade.

Mapa Turístico de Roraima



Atrações Turísticas de Santa Catarina

Destaques de Santa Catarina

Geograficamente pequeno, Santa Catarina é enorme quando se trata de turismo. Quase todo o Estado possui atrações turísticas belíssimas e imperdíveis. Confira um resumo das atrações turísticas de Santa Catarina:

Florianópolis e Região Metropolitana



A Grande Florianópolis é um dos destinos turísticos mais visitados de Santa Catarina. É nessa região que está situada a capital do estado, Florianópolis, famosa por suas belezas naturais e pela qualidade de vida. Possui algumas das mais belas praias do Brasil.

São centenas de praias na Ilha de Santa Catarina, onde está a capital Florianópolis, e nos municípios vizinhos. Todas deslumbrantes, cercadas por dunas, restingas ou morros cobertos de Mata Atlântica. Com águas calmas para crianças ou ondas boas para surfistas, em balneários badalados ou em pequenas comunidades de pescadores.

Mas existem outros atrativos nas redondezas, como as estâncias de águas termais de Santo Amaro da Imperatriz, as paisagens rurais de Rancho Queimado, Anitápolis, São Bonifácio e São Pedro de Alcântara. Além das belíssimas praias de Governador Celso Ramos e Palhoça, onde fica a badalada Guarda do Embaú.

Serra Catarinense



Sede dos primeiros hotéis-fazenda do país, a Serra Catarinense está localizada a apenas 2 horas de carro do litoral. A viagem até lá é uma atração à parte, tal a beleza das paisagens que você encontrará no caminho.

Ao todo, 17 municípios compõem toda essa região, a maioria com menos de 20 mil habitantes. Em todos eles, o turismo rural predomina. A beleza natural da Serra Catarinense impressiona.

A paisagem, formada por florestas de araucárias, rios, cachoeiras, vales, campos de altitude e grandes cânions, vai arrebatá-lo. Lugares como a Serra do Rio do Rastro, a Serra do Corvo Branco e o Morro da Igreja são visitas obrigatórias. Estradas sinuosas que cortam as montanhas até atingirem alguns dos pontos mais altos do país.

A vista é espetacular. Nos dias de céu claro, é possível avistar o litoral a dezenas de quilômetros.

Cânions Catarinenses

Os impressionantes cânions do Parque Nacional de Aparados da Serra e da Serra Geral dão nome a essa bela região turística catarinense. Localizada no extremo sul do Estado e colonizada por descendentes de italianos, portugueses e alemães.

Procurado principalmente pelos amantes do ecoturismo em expedições que adentram essas grandes montanhas abruptamente recortadas pela natureza. O Caminho dos Cânions apresenta também outras atrações no litoral e nas cidades do interior.

Araranguá é a maior delas, com boa infraestrutura de comércio e serviços, além de praias, dunas, furnas e um dos mais belos cartões-postais de Santa Catarina: o Morro dos Conventos.

Os cânions do Parque Nacional Aparados da Serra marcam o limite entre Santa Catarina e o Rio Grande do Sul. A parte superior, conhecida como “Campos de Cima da Serra”, pertence ao estado gaúcho. Já os penhascos, baixadas e leitos de rios abaixo das bordas são catarinenses.

Nos municípios de Praia Grande, Jacinto Machado, Timbé do Sul e Morro Grande estão os principais cânions. São eles: Itaimbezinho, Fortaleza, Malacara, Churriado, Faxinalzinho, Josafaz, Índios Coroados, Molha Coco e Amola Faca.

Costa Verde



Há muito o que fazer e descobrir na região turística conhecida como Costa Verde e Mar. A beleza do litoral catarinense atinge seu auge em muitas de suas praias, onde a cor verde-esmeralda da água predomina, especialmente em Porto Belo e Bombinhas.

Mas o principal destino turístico da região é mesmo o movimentado Balneário Camboriú. A cidade possui ótima infraestrutura hoteleira e de comércio e serviços. Belas praias, parques, restaurantes internacionais e algumas das melhores casas noturnas do país.

Em Itajaí, onde se encontra o maior porto pesqueiro do país, os destaques são o Terminal Marítimo de Passageiros, infraestrutura especial para receber navios transatlânticos e os eventos náuticos.

Há ainda o Parque Beto Carrero World, em Penha, os alambiques de cachaça de Luis Alves e adoráveis vilas de pescadores em muitos recantos da Costa Verde e Mar.

Se você gosta de animação, vai adorar Balneário Camboriú. As ruas da cidade pulsam dia e noite, embaladas pelo comércio vibrante, com muitas confecções, lojas de departamento, shoppings centers, restaurantes, sorveterias, cafés e barzinhos à beira-mar. Ponto de partida para as famosas baladas que atravessam a madrugada.

Outras atrações incluem: o Parque Unipraias, a Rodovia Interpraias e a Praia do Pinho, primeira praia de naturismo do Brasil.

Encantos do Sul

Na região turística catarinense conhecida como Encantos do Sul, você vai encontrar um pouco de tudo. Quem gosta de visitar cidades históricas vai se encantar com Laguna, a terra de Anita Garibaldi. Já Imbituba, Garopaba e Jaguaruna são ótimos destinos para os adeptos do ecoturismo e dos esportes de aventura, com algumas das mais belas praias e lagoas do Sul do Brasil.

Essa faixa litorânea também é o principal berçário das baleias-francas no inverno, outra atração ecoturística da região. No interior, os destaques vão das estâncias termais de Tubarão e Gravatal aos municípios onde a cultura italiana e alemã são predominantes. Como é o caso de Urussanga, Nova Veneza, Orleans, São Martinho, Santa Rosa de Lima, Forquilha e as duas maiores cidades sul-catarinenses: Tubarão e Criciúma.

Laguna é famosa por causa de Anita Garibaldi (1821-1849), a catarinense que entrou para a história ao lutar ao lado do revolucionário Giuseppe Garibaldi em terras brasileiras, uruguaias e italianas. A memória de Anita está preservada em vários museus da cidade, cujo Centro Histórico é tombado pelo Instituto do Patrimônio Histórico e Artístico Nacional (IPHAN).

Outra atração da região é o Farol de Santa Marta (1891), o maior em alcance visual da América do Sul. A beleza natural dessa faixa litorânea também chama a atenção, especialmente nas praias do Farol, do Cardoso, da Cigana e do Camacho. E, para os carnavalescos, a boa notícia é que Laguna tem um dos melhores carnavais do Sul do Brasil, atraindo milhares de turistas todos os anos.

Caminhos da Fronteira

Quem gosta de desbravar terras agrestes vai encontrar nos Caminhos da Fronteira o lugar ideal para suas aventuras. A região fica no extremo oeste catarinense e faz fronteira com os estados do Rio Grande do Sul e Paraná, além da Argentina.

Esse fato é marcante para explicar a diversidade cultural encontrada em seus 18 municípios, do qual São Miguel do Oeste é o mais populoso. Nos Caminhos da Fronteira, as tradições dos imigrantes alemães, italianos e poloneses se misturam aos costumes gaúchos, paranaenses e argentinos, formando um rico mosaico cultural.

Em Guaraciaba está um dos maiores museus rurais do Brasil: o Edvino Hölscher. Já em Dionísio Cerqueira a atração é o Marco das Três Fronteiras.

Caminhos dos Príncipes

Combina história e cultura, desenvolvimento econômico e preservação da natureza, belas paisagens litorâneas e bucólicos recantos rurais. O Caminho dos Príncipes é um dos roteiros mais diversificados e atraentes de Santa Catarina.

O nome turístico da região tem origem num episódio histórico ocorrido em 1853, quando as terras do local onde se situa hoje a cidade de Joinville foram incluídas no dote de casamento do príncipe de Joinville com a princesa Francisca Carolina, irmã de D. Pedro II. A herança cultural portuguesa, no entanto, não é a que mais se sobressai no Caminho dos Príncipes.

A colonização alemã predomina na maioria dos municípios, que possuem também influências dos italianos, suíços, húngaros, tchecos, ucranianos, noruegueses, poloneses e japoneses. Praticamente todos os municípios do Caminho dos Príncipes preservam os costumes e tradições europeias dos povos colonizadores.

O legado germânico é predominante, especialmente em Joinville, maior cidade e polo industrial catarinense. Alguns dos maiores eventos culturais do estado acontecem no município, com destaque para a Festa das Flores e o Festival de Dança de Joinville.

Já em São Francisco do Sul, o sotaque português está presente no casario colonial e nos mais de 150 prédios históricos do Centro, sendo um deles sede do Museu Nacional do Mar, único do gênero no Brasil.

Vale Europeu



A herança cultural dos colonizadores alemães, italianos, austríacos, poloneses e portugueses é a grande marca dessa região catarinense, localizada no Vale do Itajaí. Famosa por sediar a maior festa alemã das

Américas, a Oktoberfest de Blumenau, o Vale Europeu possui muitas outras atrações:

Da arquitetura típica à culinária, celebrada em grande estilo durante as Festas de Outubro. Dos roteiros de compras pelas cidades-polo da indústria têxtil catarinense às celebrações religiosas que acontecem em vários de seus municípios. Do ecoturismo ao turismo rural. Escolha o seu roteiro e boa viagem.

No Vale Europeu, a arquitetura, os costumes, a gastronomia e até os dialetos que se ouve remetem ao velho continente. Em Blumenau, Pomerode, Brusque e Gaspar, a herança cultural alemã é predominante. Já em São João Batista, Rodeio e Nova Trento é a colonização italiana que se destaca.

Em quase todos os 49 municípios da região há festas que celebram a herança cultural dos imigrantes europeus. A mais conhecida é a Oktoberfest (em outubro, em Blumenau). No mesmo mês acontecem ainda a Fenarreco (Brusque), a Festa do Imigrante (Timbó) e a Kegelfest (Rio do Sul).

E a alegria continua no restante do ano, em eventos como a Festa Pomerana (Pomerode), a Anima Italiana (Rio do Sul), a Festitália (Blumenau), a Festa Trentina (Rio dos Cedros), a La Sagra (Rodeio) e a Weihnachtsmarkt (Ibirama), entre outras.

Vale do Contestado

Muita história, cultura e lazer em meio à natureza aguardam por você no Vale do Contestado. Essa região catarinense possui um grande valor histórico em função da Guerra do Contestado, ocorrida no início do século XX.

Existem, no entanto, outras atrações para os turistas, como as cachoeiras, vales e planaltos de vegetação preservada, onde o ecoturismo é uma excelente opção. Também não há como não se encantar com a arquitetura típica das construções e a riqueza multicultural, resultado da colonização austríaca, japonesa, italiana e alemã, principalmente.

Com mais de uma centena de cascatas e cachoeiras, o Vale do Contestado atrai milhares de turistas que gostam de relaxar em meio à natureza. A paisagem preservada é um convite para a prática de esportes de aventura.

Há também águas termais nos municípios de Piratuba, Ouro, Campos Novos e Itá. Esse último abriga uma atração exótica: as torres de uma antiga igreja emergem no meio da represa da Usina Hidrelétrica de Itá, inaugurada no

final do século passado. Para receber os moradores da cidade inundada, uma nova Itá foi inteiramente construída em outra localidade.

Regiões Turísticas de Santa Catarina

São muitas as atrações turísticas de Santa Catarina e sua dimensão geográfica engana quando se trata de turismo. Embora geograficamente pequeno, Santa Catarina possui inúmeras atrações turísticas que requerem muitas dias viagem. Por isso dividimos o Estado em 2 regiões turísticas abaixo descritas:

Florianópolis e Litoral Norte de Santa Catarina

Destaques de Florianópolis e Litoral Norte de Santa Catarina

Florianópolis e Região Metropolitana



A Grande Florianópolis é um dos destinos turísticos mais visitados de Santa Catarina. É nessa região que está situada a capital do estado, Florianópolis, famosa por suas belezas naturais e pela qualidade de vida. Possui algumas das mais belas praias do Brasil.

São centenas de praias na Ilha de Santa Catarina, onde está a capital Florianópolis, e nos municípios vizinhos. Todas deslumbrantes, cercadas por dunas, restingas ou morros cobertos de Mata Atlântica. Com águas calmas para crianças ou ondas boas para surfistas, em balneários badalados ou em pequenas comunidades de pescadores.

Mas existem outros atrativos nas redondezas, como as estâncias de águas termais de Santo Amaro da Imperatriz, as paisagens rurais de Rancho Queimado, Anitápolis, São Bonifácio e São Pedro de Alcântara. Além das belíssimas praias de Governador Celso Ramos e Palhoça, onde fica a badalada Guarda do Embaú.

Costa Verde



Há muito o que fazer e descobrir na região turística conhecida como Costa Verde e Mar. A beleza do litoral catarinense atinge seu auge em muitas de suas praias, onde a cor verde-esmeralda da água predomina, especialmente em Porto Belo e Bombinhas.

Mas o principal destino turístico da região é mesmo o movimentado Balneário Camboriú. A cidade possui ótima infraestrutura hoteleira e de comércio e serviços. Belas praias, parques, restaurantes internacionais e algumas das melhores casas noturnas do país.

Em Itajaí, onde se encontra o maior porto pesqueiro do país, os destaques são o Terminal Marítimo de Passageiros, infraestrutura especial para receber navios transatlânticos e os eventos náuticos.

Há ainda o Parque Beto Carrero World, em Penha, os alambiques de cachaça de Luis Alves e adoráveis vilas de pescadores em muitos recantos da Costa Verde e Mar.

Se você gosta de animação, vai adorar Balneário Camboriú. As ruas da cidade pulsam dia e noite, embaladas pelo comércio vibrante, com muitas confecções, lojas de departamento, shoppings centers, restaurantes, sorveterias, cafés e barzinhos à beira-mar. Ponto de partida para as famosas baladas que atravessam a madrugada.

Há ainda outras atrações, como o Parque Unipraias, a Rodovia Interpraia e a Praia do Pinho, primeira praia de naturismo do Brasil.

Para consultar a tabela com todas atrações turísticas de Santa Catarina (Florianópolis e Litoral Norte) acesse ProgrameViagem.com

Serras Catarinenses e Litoral Sul de Santa Catarina

Destaques das Serras Catarinenses e Litoral Sul de Santa Catarina

Serra Catarinense



Sede dos primeiros hotéis-fazenda do país, a Serra Catarinense está localizada a apenas 2 horas de carro do litoral. A viagem até lá é uma atração à parte, tal a beleza das paisagens que você encontrará no caminho.

Ao todo, 17 municípios compõem toda essa região, a maioria com menos de 20 mil habitantes. Em todos eles, o turismo rural predomina. A beleza natural da Serra Catarinense impressiona.

A paisagem, formada por florestas de araucárias, rios, cachoeiras, vales, campos de altitude e grandes cânions, vai arrebatá-lo. Lugares como a Serra do Rio do Rastro, a Serra do Corvo Branco e o Morro da Igreja são visitas obrigatórias. Estradas sinuosas que cortam as montanhas até atingirem alguns dos pontos mais altos do país.

A vista é espetacular. Nos dias de céu claro, é possível avistar o litoral a dezenas de quilômetros.

Cânions Catarinenses



Os impressionantes cânions do Parque Nacional de Aparados da Serra e da Serra Geral dão nome a essa bela região turística catarinense. Localizada no extremo sul do Estado e colonizada por descendentes de italianos, portugueses e alemães.

Procurado principalmente pelos amantes do ecoturismo em expedições que adentram essas grandes montanhas abruptamente recortadas pela natureza. O Caminho dos Cânions apresenta também outras atrações no litoral e nas cidades do interior.

Araranguá é a maior delas, com boa infraestrutura de comércio e serviços, além de praias, dunas, furnas e um dos mais belos cartões-postais de Santa Catarina: o Morro dos Conventos.

Os cânions do Parque Nacional Aparados da Serra marcam o limite entre Santa Catarina e o Rio Grande do Sul. A parte superior, conhecida como “Campos de Cima da Serra”, pertence ao estado gaúcho. Já os penhascos, baixadas e leitos de rios abaixo das bordas são catarinenses.

Nos municípios de Praia Grande, Jacinto Machado, Timbé do Sul e Morro Grande estão os principais cânions. São eles: Itaimbezinho, Fortaleza, Malacara, Churriado, Faxinalzinho, Josafaz, Índios Coroados, Molha Coco e Amola Faca.

Encantos do Sul

Na região turística catarinense conhecida como Encantos do Sul, você vai encontrar um pouco de tudo. Quem gosta de visitar cidades históricas vai se encantar com Laguna, a terra de Anita Garibaldi. Já Imbituba, Garopaba e Jaguaruna são ótimos destinos para os adeptos do ecoturismo e dos esportes de aventura, com algumas das mais belas praias e lagoas do Sul do Brasil.

Essa faixa litorânea também é o principal berçário das baleias-francas no inverno, outra atração ecoturística da região. No interior, os destaques vão das estâncias termais de Tubarão e Gravatal aos municípios onde a cultura italiana e alemã são predominantes. Como é o caso de Urussanga, Nova Veneza, Orleans, São Martinho, Santa Rosa de Lima, Forquilha e as duas maiores cidades sul-catarinenses: Tubarão e Criciúma.

Laguna é famosa por causa de Anita Garibaldi (1821-1849), a catarinense que entrou para a história ao lutar ao lado do revolucionário Giuseppe Garibaldi em terras brasileiras, uruguaias e italianas. A memória de Anita está preservada em vários museus da cidade, cujo Centro Histórico é tombado pelo Instituto do Patrimônio Histórico e Artístico Nacional (IPHAN).

Outra atração da região é o Farol de Santa Marta (1891), o maior em alcance visual da América do Sul. A beleza natural dessa faixa litorânea também chama a atenção, especialmente nas praias do Farol, do Cardoso, da Cigana e do Camacho. E, para os carnavalescos, a boa notícia é que Laguna tem um dos melhores carnavais do Sul do Brasil, atraindo milhares de turistas todos os anos.

Caminhos dos Príncipes

Combina história e cultura, desenvolvimento econômico e preservação da natureza, belas paisagens litorâneas e bucólicos recantos rurais. O Caminho dos Príncipes é um dos roteiros mais diversificados e atraentes de Santa Catarina.

O nome turístico da região tem origem num episódio histórico ocorrido em 1853, quando as terras do local onde se situa hoje a cidade de Joinville foram incluídas no dote de casamento do príncipe de Joinville com a princesa Francisca Carolina, irmã de D. Pedro II. A herança cultural portuguesa, no entanto, não é a que mais se sobressai no Caminho dos Príncipes.

A colonização alemã predomina na maioria dos municípios, que possuem também influências dos italianos, suíços, húngaros, tchecos, ucranianos,

noruegueses, poloneses e japoneses. Praticamente todos os municípios do Caminho dos Príncipes preservam os costumes e tradições europeias dos povos colonizadores.

O legado germânico é predominante, especialmente em Joinville, maior cidade e polo industrial catarinense. Alguns dos maiores eventos culturais do estado acontecem no município, com destaque para a Festa das Flores e o Festival de Dança de Joinville.

Já em São Francisco do Sul, o sotaque português está presente no casario colonial e nos mais de 150 prédios históricos do Centro, sendo um deles sede do Museu Nacional do Mar, único do gênero no Brasil.

Vale Europeu



A herança cultural dos colonizadores alemães, italianos, austríacos, poloneses e portugueses é a grande marca dessa região catarinense, localizada no Vale do Itajaí. Famosa por sediar a maior festa alemã das Américas, a Oktoberfest de Blumenau, o Vale Europeu possui muitas outras atrações:

Da arquitetura típica à culinária, celebrada em grande estilo durante as Festas de Outubro. Dos roteiros de compras pelas cidades-polo da indústria têxtil catarinense às celebrações religiosas que acontecem em vários de seus municípios. Do ecoturismo ao turismo rural. Escolha o seu roteiro e boa viagem.

No Vale Europeu, a arquitetura, os costumes, a gastronomia e até os dialetos que se ouve remetem ao velho continente. Em Blumenau, Pomerode, Brusque e Gaspar, a herança cultural alemã é predominante. Já em São João Batista, Rodeio e Nova Trento é a colonização italiana que se destaca.

Em quase todos os 49 municípios da região há festas que celebram a herança cultural dos imigrantes europeus. A mais conhecida é a Oktoberfest (em outubro, em Blumenau). No mesmo mês acontecem ainda a Fenarreco (Brusque), a Festa do Imigrante (Timbó) e a Kegelfest (Rio do Sul).

E a alegria continua no restante do ano, em eventos como a Festa Pomerana (Pomerode), a Anima Italiana (Rio do Sul), a Festitália (Blumenau), a Festa Trentina (Rio dos Cedros), a La Sagra (Rodeio) e a Weihnachtsmarkt (Ibirama), entre outras.



Para consultar a tabela com todas atrações turísticas da Região das Serras Catarinenses e Litoral Sul de Santa Catarina acesse ProgrameViagem.com

Nos Infográficos abaixo estão assinaladas a quantidade de atrações turísticas em cada região do Estado de Santa Catarina.

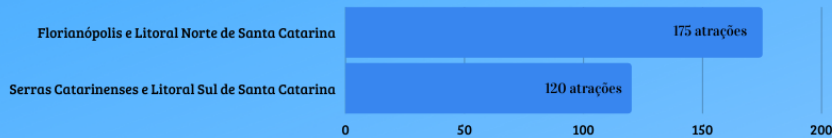
ATRAÇÕES TURÍSTICAS DE SANTA CATARINA



Infográfico Estatístico



Embora territorialmente pequeno o Estado de Santa Catarina possui uma grande quantidade de atrações selecionadas pelo ProgameViagem.com, por este motivo dividimos o estado em 2 regiões turísticas apresentadas no gráfico abaixo. As quantidades de atrações apresentadas neste Infográfico se referem às atrações selecionadas pelo ProgameViagem.com.



O Estado de Santa Catarina, nas 2 regiões turísticas mencionadas no gráfico acima, tem um surpreendente total de 295 atrações turísticas selecionadas pelo ProgameViagem.com. Os **Roteiros Sugeridos** que contemplam todas as atrações destas 2 regiões requerem 57 dias de viagem. Por isso dividimos o estado em 2 regiões turísticas e o mais legal é que para cada região você pode usar nossa exclusiva Tabela de Atrações Turísticas do Brasil para selecionar apenas as atrações que deseja conhecer e montar seu **Roteiro Personalizado** adequado a sua disponibilidade.

Mapa Turístico de Santa Catarina



ATRAÇÕES TURÍSTICAS DE SANTA CATARINA

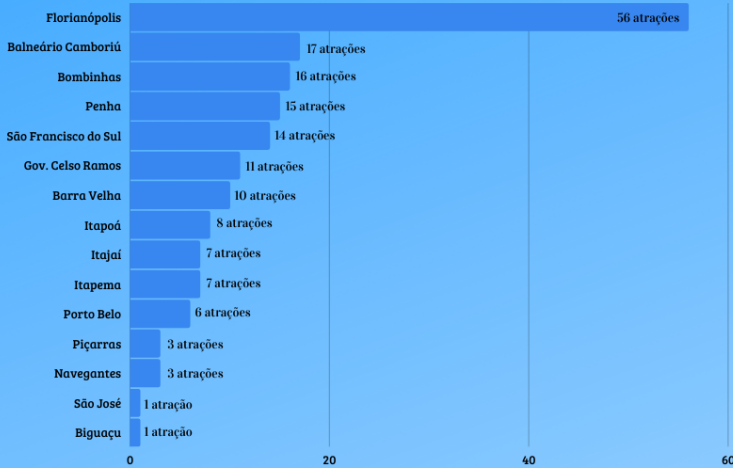
Florianópolis e Litoral Norte



Infográfico Estatístico



As quantidades de atrações apresentadas neste Infográfico se referem às atrações selecionadas pelo ProgameViagem.com.



A região de Florianópolis e Litoral Norte de Santa Catarina tem um total de 175 atrações turísticas selecionadas pelo ProgameViagem.com. O [Roteiro Sugerido](#) que contempla todas estas atrações requer 32 dias de viagem. O legal é que você pode usar nossa exclusiva Tabela de Atrações Turísticas do Brasil para selecionar apenas as atrações que deseja conhecer e montar seu [Roteiro Personalizado](#) adequado a sua disponibilidade.

Mapa Turístico de Santa Catarina

Florianópolis e Litoral Norte



ATRAÇÕES TURÍSTICAS DE SANTA CATARINA

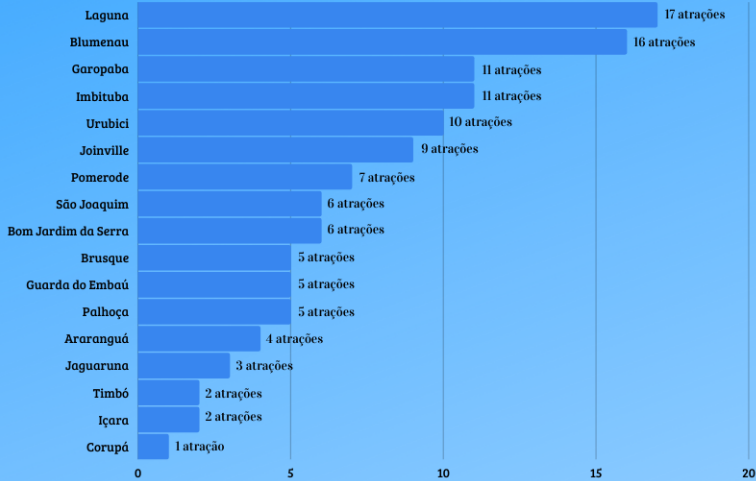
Serras Catarinenses e Litoral Sul



Infográfico Estatístico

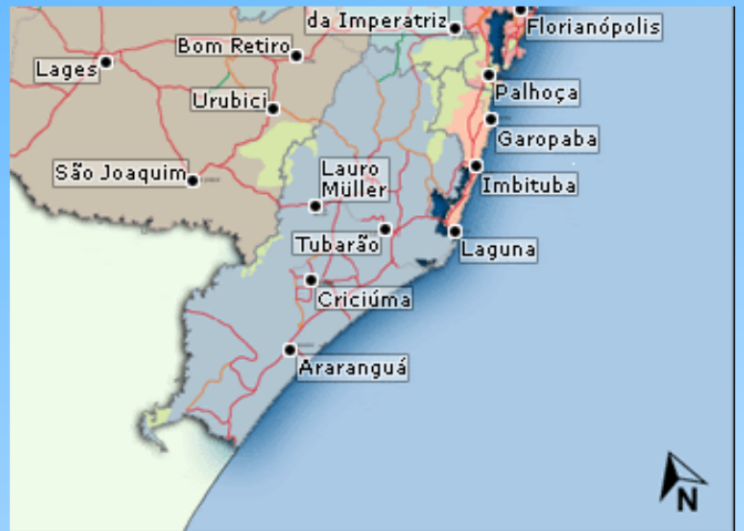


As quantidades de atrações apresentadas neste Infográfico se referem às atrações selecionadas pelo ProgameViagem.com.



A região das Serras Catarinenses e Litoral Sul de Santa Catarina tem um total de 120 atrações turísticas selecionadas pelo ProgameViagem.com. O [Roteiro Sugerido](#) que contempla todas estas atrações requer 25 dias de viagem. O legal é que você pode usar nossa exclusiva Tabela de Atrações Turísticas do Brasil para selecionar apenas as atrações que deseja conhecer e montar seu [Roteiro Personalizado](#) adequado a sua disponibilidade.

Mapa Turístico de Santa Catarina Serras Catarinenses e Litoral Sul



Atrações Turísticas de São Paulo

Destaques de São Paulo



O Estado de São Paulo ocupa uma área de quase 250 mil km². A cidade de São Paulo, capital do estado, é a quarta maior cidade do mundo e sua região metropolitana tem quase 20 milhões de habitantes. É a mais rica das unidades federativas e recebe o apelido de “motor econômico” do Brasil por possuir a melhor infraestrutura, mão de obra qualificada, fabricar produtos de alta tecnologia. Além de abrigar o maior parque industrial e a maior produção econômica. Mas São Paulo não é só isso. Além das milhares atrações culturais, tem também muitas opções de turismo.

Litoral

Banhado pelo Atlântico, o litoral paulista tem 622 quilômetros com praias dos mais diversos tipos e tamanhos. Do litoral norte ao litoral sul, estão preservadas algumas áreas naturais mais importantes do planeta, além dos parques estaduais e reservas ecológicas.

O litoral norte é um dos mais bonitos do Brasil, emoldurado pela imponência da Serra do Mar e seus parques abertos para a visitação. Os turistas que procuram sol e praia também tem uma opção longe do mar. Ao longo da Hidrovia Tietê-Paraná, as praias lacustres e fluviais atraem milhões de turistas que desejam navegar pelo rio, aproveitar a tranquilidade da região ou praticar esportes náuticos.



Interior

Saindo das praias do litoral pela Serra do Mar e indo em direção ao interior adentro, o turista vai encontrar estâncias, turismo rural, ecológico, cidades com clima europeu, cachoeiras, cavernas, rios, serras, fontes de água mineral, parques naturais, construções históricas dos séculos XVI, XVII, XVIII, igrejas em arquitetura jesuíta e sítios arqueológicos.



Regiões Turísticas de São Paulo

Devido à grande extensão territorial do Estado de São Paulo e a grande distância entre as diversas regiões turísticas, é praticamente impossível ou no mínimo, inviável conhecer todo o estado numa viagem apenas. Por isso, dividimos o Estado de São Paulo nas regiões turísticas abaixo indicadas:

Capital e Região Metropolitana

Destaques de São Paulo (Capital de Região Metropolitana)

São Paulo – Capital



A Capital do Estado de São Paulo está entre as cidades mais populosas do mundo com diversas instituições culturais e uma rica tradição arquitetônica.

Há prédios simbólicos como a catedral neogótica, o Edifício Martinelli, um arranha-céu inaugurado em 1929, e o Edifício Copan, com suas linhas curvas projetadas pelo arquiteto modernista Oscar Niemeyer. A igreja em estilo colonial do Pátio do Colégio marca o local onde os padres jesuítas fundaram a cidade em 1554.

A capital paulista é o principal centro financeiro e a maior cidade do Brasil. Contando com a maior rede hoteleira do país, oferece vários pontos de entretenimento, centros culturais, museus e parques.

Os principais eventos do calendário paulistano são: o Réveillon da Avenida Paulista, a Parada do Orgulho Gay, a Bienal de Arte de São Paulo, a Bienal do Livro de São Paulo, a São Paulo Fashion Week, o Carnaval de São Paulo, o Anima Mundi, a Mostra Internacional de Cinema de São Paulo, o Salão do Automóvel, o Grande Prêmio do Brasil e a São Paulo Indy 300.

Entre os principais pontos de interesse, encontram-se a Avenida Paulista, o Museu de Arte de São Paulo (MASP), o Museu de Arte Moderna (MAM), a Pinacoteca do Estado, a Estação da Luz, o Museu da Língua Portuguesa, o Museu do Ipiranga, o Memorial da América Latina, o Parque do Ibirapuera, o Parque da Independência e o Parque Zoológico.

A cidade também conta com o Aquário de São Paulo com exposições temáticas, onde o visitante pode observar vários ecossistemas aquáticos, tanto de água doce quanto salgada.

Região Metropolitana de São Paulo

A poucos quilômetros de São Paulo é possível desfrutar de diversas paisagens que vão desde construções históricas, roteiro de aventura e belezas naturais. Muitas vezes não é preciso ir muito longe. Algumas cidades estão a apenas uma hora da capital paulista.

Serra da Cantareira

A apenas 20 quilômetros de São Paulo está localizada uma das maiores florestas urbanas do mundo, o Parque Estadual da Serra da Cantareira que faz parte da Reserva da Biosfera do Cinturão Verde da cidade de São Paulo. Declarada Patrimônio da Humanidade pela UNESCO a Serra da Cantareira está dividida em núcleos, onde é possível desfrutar de cachoeiras, trilhas, vegetação densa, árvores frutíferas e mata atlântica nativa.

Embu das Artes



A cidade de Embu também conhecida como Terra das Artes ou simplesmente, Embu das Artes fica a cerca de 30 km de São Paulo. A estância turística abriga uma famosa feira de arte que reúne mais de 450 expositores e ocupa várias ruas do centro da cidade com barracas e lojas que vendem itens de artesanato, quadros, produtos de couros, esculturas, móveis rústicos, além de barracas de comidas típicas e bebidas. As ruas, repletas de artesãos expondo suas obras, guardam a história de uma cidadezinha extremamente interessante.

Itapeccerica da Serra

Localizado no Vale dos Templos em Itapeccerica da Serra a 35 quilômetros de São Paulo, o Kinkaku-ji é uma réplica do templo dourado de Kyoto no Japão, considerado um dos mais bonitos do mundo e um lugar imperdível. A réplica, construída em 1977, está no Parque Turístico Nacional Vale dos Templos, e foi declarado Patrimônio Histórico Nacional.

Cotia

O Templo Zu Lai é um autêntico templo budista localizado a menos de 40 km de São Paulo, em Cotia. Um dos maiores templos budistas da América Latina, vale a visita mesmo para quem não é adepto da religião. Aos domingos, a partir das 10 hrs. os visitantes podem acompanhar uma cerimônia com recitação, em chinês, de mantras (palavras sagradas) e sutras (escrituras budistas).

Santana de Parnaíba

Fundada em 1580 às margens do Rio Tietê, Santana de Parnaíba fica a apenas 40 km da capital, a cidade abriga 209 edificações tombadas, algumas são da época das bandeiras e outras erguidas nos séculos 18, 19 e 20. A cidade possui um centro histórico belo e acolhedor, e oferece ótimas opções de entretenimento e gastronomia.

Paranapiacaba



Localizada no alto da Serra do Mar, com bela vista da Mata Atlântica, Paranapiacaba é um distrito do Município de Santo André que fica 71 quilômetros de São Paulo. Possui um clima frio e úmido, além de construções históricas, casas rústicas, circuito de trilhas e a vila ferroviária que é patrimônio arquitetônico construído no século 19. Uma opção é fazer o passeio de trem que sai da Estação da Luz no centro de São Paulo.

Vinhedo

Próxima de Campinas e Jundiaí, a pequena Vinhedo a 81 quilômetros de São Paulo é o refúgio perfeito para um final de semana. A cidade possui diversas atrações para o dia e vida noturna bem agitada. Abriga o Hopi Hari o principal parque de diversões do país, além das atrações no município vizinho como parque aquático Wet`n Wild e o Outlet Premium.

Para consultar a tabela com todas atrações turísticas da Capital e Região Metropolitana de São Paulo acesse ProgrameViagem.com

Interior Centro Norte de São Paulo

Destaques do Interior Centro Norte de São Paulo

No Roteiro do Interior Centro Norte do estado de São Paulo incluímos Campinas, Vinhedo, Itupeva, Holambra, Indaiatuba, Nova Odessa, Americana, Santa Bárbara do Oeste, Limeira, Araras, Pirassununga, Santa Rita do Passa Quatro, Ribeirão Preto, Cajuru e Franca. A maior cidade deste circuito é Campinas, mas em todas há atrações que merecem sua visita.

Campinas



A apenas 99 km da capital paulista, Campinas é a décima cidade mais rica do Brasil e uma das que oferece mais atrativos turísticos, especialmente com valores históricos e culturais, como museus, parques e teatros.

O passeio de Maria Fumaça, que leva os turistas até a cidade de Jaguariúna, é uma das atrações mais famosas de Campinas. A locomotiva responsável pelo passeio é uma Alco CP 905 da Cia. Paulista de Estradas de Ferro. O trajeto possui cerca de 24 km e passa por fazendas de café, o que garante lindas vistas. Além disso, monitores contam histórias sobre a cidade, as paisagens e o passeio de trem, que acontece desde 1984.

Vinhedo e Itupeva



Próxima de cidades movimentadas, como Campinas e Jundiaí, a pequena Vinhedo é refúgio perfeito para um final de semana a dois ou em família. Enquanto os casais curtem os restaurantes, os bares e as confortáveis hospedagens, pais e filhos se acabam nos parques temáticos da região.

É por ali que fica o Hopi Hari, um dos parques mais concorridos do país. Também nas redondezas fica o parque aquático Wet'n'Wild.

Holambra



Uma cidade tranquila, acolhedora e diferente. Por onde você andar, vai perceber que Holambra não é uma cidade comum. Com muito verde e construções típicas, a cidade revela em pequenos detalhes, parte de sua história, tradições e cultura. As calçadas são feitas em pedras portuguesas, com os desenhos do moinho, tamanco e tulipa, lembrando a todos que passam por ela, que por ali também passaram os holandeses.

Santa Bárbara do Oeste

Localizada próximo à capital paulista (são cerca de 150 quilômetros de distância), Santa Bárbara d'Oeste carrega o charme das cidades interioranas e está repleta de curiosidades e história. Fundada no comecinho do século 19, o município é conhecido pela forte influência norte-americana nas tradições culturais, que estão presentes até os dias de hoje.

Pirassununga



O principal atrativo é a Cachoeira das Emas que abriga o Eco Museu mas a região possui diversos atrativos turísticos que complementam a visita à cachoeira, como por exemplo a ida a Tambaú, rota conhecida dos adeptos do turismo religioso no interior de São Paulo.

Conheça também o Teatro Municipal Cacilda Becker, a Igreja Matriz Senhor Bom Jesus dos Aflitos, a Praça Central Conselheiro Antônio Prado, o Lago Municipal Temístocles Marrocos Leite, a Fazenda da Aeronáutica de Pirassununga, o 13º Regimento da Cavalaria Mecanizada e o Cristo Redentor.

Santa Rita do Passa Quatro

Próximo de Ribeirão Preto e a 250 km da capital, Santa Rita do Passa Quatro se destaca pela sua rica flora e fauna. É ali que está o Parque do Vassununga que abriga diversas cachoeiras e um dos maiores jequitibás-rosa do país. Além de espécies ameaçadas de extinção como lobo guará, jaguatirica, onça parda, tamanduá bandeira e outros. Santa Rita do Passa

Quatro também é a cidade natal do compositor de choro Zequinha de Abreu, autor da famosa música tico-tico no fubá.

Para consultar a tabela com todas atrações turísticas da Região do Interior Centro Norte de São Paulo acesse ProgrameViagem.com

Interior Nordeste de São Paulo

Destaques do Interior Nordeste de São Paulo:

Compõem este circuito as seguintes cidades: Mairiporã, Caieiras, Atibaia, Bom Jesus dos Perdões, Joanópolis, Amparo, Monte Alegre do Sul, Serra Negra, Lindóia, Águas de Lindóia, São João da Boa Vista, Águas da Prata e Socorro.

Destaca-se as estâncias de Águas de Lindóia, Serra Negra e Socorro.

Águas de Lindóia



Desde os anos 60, o Balneário Municipal de Águas de Lindóia atrai visitantes à cidade. Com o passar dos anos, o espaço se modernizou e hoje oferece mais que banhos terapêuticos. São massagens, duchas escocesas, drenagem linfática e banhos de aromaterapia e argila. Sem contar o banho Stangerbad, feito em uma banheira com placas de carvão e corrente elétrica e indicado para problemas de artrite, artrose, gota e contratura muscular.

Ícone de Águas de Lindóia, o balneário é ponto de encontro de todas as gerações. O prédio, projetado pelo modernista Arthur Bratke, foi inaugurado na década de 50 e ganhou ainda mais glamour com os mosaicos de Livio Abramo e o paisagismo de Burle Marx.

Para curtir a natureza que emoldura a cidade e apreciar tudo do alto, as dicas são seguir para o Cristo Redentor, no Morro do Cruzeiro e com vista para a Serra da Mantiqueira; e para o Morro Pelado, a 1.400 metros de altitude. Um dos cartões-postais da região, abriga ainda uma plataforma para a prática de voo livre.

Serra Negra



Rodeada por montanhas da Serra da Mantiqueira, a 150 km de São Paulo, em uma região de 927 metros de altitude com picos de até 1.300 metros está a Estância Turística Hidromineral de Serra Negra.

Considerada uma Estância Hidromineral mais frequentada e a mais badalada do Circuito das Águas Paulista, sendo bastante visitada pelos turistas de todos os lugares por causa do seu clima ameno durante o ano todo.

Uma das maiores referências é o Turismo de Compras em um Shopping a Céu Aberto na Rua Coronel Pedro Pentead. O visitante poderá ainda realizar diversos passeios nos “trenzinhos” pela cidade, conhecendo as fontes, praças e as mini fazendas. Além de pequenos animais como: minipôneis, minivacas, pássaros e outros. Um passeio para os que gostam de mais aventura é o “teleférico” que liga a Praça João Pessoa ao Cristo Redentor.

Socorro



Localizada na Serra da Mantiqueira, Socorro deixou de ser apenas destino de águas termais e fabricação de malhas para ganhar o mundo das atividades de aventura e do turismo rural bem estruturado.

Conhecida como 'Cidade da Aventura', Socorro é um dos principais destinos de aventura do país e é considerada a primeira cidade brasileira a conquistar certificação internacional para atividades de turismo de aventura.

Para consultar a tabela com todas atrações turísticas da Região do Interior Nordeste de São Paulo acesse ProgrameViagem.com

Interior Noroeste de São Paulo

Destaques do Interior Noroeste de São Paulo

Compõem este roteiro as cidades Itu, Salto, Piracicaba, Águas de São Pedro, São Pedro, Barra Bonita, Brotas, Analândia, São Carlos, Jaboticabal, Monte Alto, Olímpia e São José do Rio Preto. Embora se encontre atrações turísticas interessantes em todas elas, destacamos:

Itu



Conhecida como a “Cidade dos Exageros” cujo símbolo mais famoso é o “Orelhão Gigante”. Mas não é somente por esta fama que merece ser conhecida. Itu é repleta de patrimônio histórico, arquitetônico e cultural, com lembranças de um passado repleto de riquezas.

Salto



A Estância Turística de Salto, no Roteiro dos Bandeirantes, com suas belezas naturais, se destaca por oferecer também um “turismo educativo”, onde os visitantes têm contato com a história nacional e local. Exemplo disso é o Memorial do Rio Tietê, o único no Estado que se localizam as margens do rio e conta toda a história do Tietê.

Os turistas que nela chegam são surpreendidos pelos atrativos naturais localizados ao longo do Rio Tietê e pelos belos conjuntos arquitetônicos construídos entre os séculos que marcaram os primórdios da industrialização paulista.

Piracicaba



A Rua do Porto é um dos principais cartões-postais de Piracicaba, conhecida pela beleza natural do rio, pelo cuscuz, o peixe assado no tambor, o artesanato e o Parque da Rua do Porto, denominado de “João Herrmann Neto”.

É onde acontecem noites de Seresta e a tradicional Festa do Divino. E ainda a casa do povoador Antonio Correa Barbosa. Quem visita Piracicaba, obrigatoriamente tem que conhecer a Rua do Porto de suas casinhas coloridas e de seus moradores ribeirinhos.

Águas de São Pedro



Águas de São Pedro é uma Estância Hidromineral considerada cidade-saúde, devido as águas medicinais. É uma cidade super charmosa, tranquila, aconchegante e muito receptiva. O lugar ideal no interior de São Paulo para passear com a família, relaxar, comer bem e aproveitar todos os benefícios das águas medicinais.

Barra Bonita



Barra Bonita recebeu um grande fluxo de bandeirantes por ser um dos lugares que facilitam a navegação pelo Rio Tietê. É conhecida pelos magníficos passeios de barco feitos na Eclusa de Barra Bonita, principal atração turística da cidade, que possui um importante valor econômico por favorecer a Hidrovia Tietê-Paraná.

Brotas



Brotas é a capital do turismo de aventura no interior de São Paulo. São diversos passeios em contato direto com a natureza, destacando-se o *rafting*, tirolesas, arvorismos e outros esportes radicais.

Em Brotas você encontra passeios ecológicos e turismo de aventura, que são atividades para viver dias inesquecíveis com toda a família ou simplesmente passar o dia.

Para consultar a tabela com todas atrações turísticas da Região do Interior Noroeste de São Paulo acesse ProgrameViagem.com

Litoral Norte de São Paulo

Destaques do Litoral Norte de São Paulo

Uma das regiões mais visitadas no estado de São Paulo, já que o número de turistas pode bater a marca de 4 milhões de pessoas por ano. No litoral norte estão as mais belas praias do Estado de São Paulo. Cercado pelo verde da mata atlântica que acompanha um belo mar em tons de verde e azul, o litoral norte do estado de São Paulo faz sucesso por abrigar centenas de praias paradisíacas.

Escondidas ou bem exibidas, espalham-se por Ilhabela, Ubatuba, São Sebastião, Caraguatatuba e Bertioga. Na extensa faixa de areia, as molduras ficam por conta das águas azuis e verdes transparentes. Além da mata Atlântica que confere ares de paraíso aos cenários a cerca de três horas da capital paulista.

Bertioga



Bertioga tem seu maior atrativo na natureza com grande área da Mata Atlântica preservada onde se destacam ambientes como manguezais, floresta nativa, rios, lagos, cachoeiras e mais de 33 quilômetros de praias como: Enseada, Indaiá, Guaratuba, Boracéia, Itaguapé e a badalada Riviera de São Lourenço.

Caraguatatuba

Caraguatatuba ou Caraguá como é conhecida, é uma das maiores Estância Balneária do Litoral Norte Paulista. De um lado, o Oceano Atlântico banhando as praias, do outro fica a Serra do Mar coberta pela Mata Atlântica. Possui 17 praias além de trilhas e uma rica biodiversidade de fauna e flora.



São Sebastião



Em São Sebastião, uma das cidades mais antigas do litoral norte de São Paulo, o turista pode escolher entre mais de 30 praias e conhecer alguns dos maiores patrimônios históricos culturais do estado de São Paulo.

Algumas das mais belas e sofisticadas praias do litoral norte de São Paulo localizam-se na charmosa São Sebastião que, apesar de ser um dos mais importantes portos brasileiros, mantém a tranquilidade de uma cidade pequena.

Ilhabela

A maravilhosa Ilhabela é a um prato cheio para amantes do ecoturismo. Seus visitantes se deslumbram com as suas 42 belas praias e as mais de 150 cachoeiras espalhadas na ilha. Ilhabela está entre os destinos litorâneos mais procurados por moradores de todo o estado de São Paulo. Entretanto, nem só de paulistas vive o arquipélago. Ilhabela desperta paixões em turistas de todo o Brasil, que veem no lugar uma ótima oportunidade de aliar conforto, preço acessível e bons serviços a excelentes praias.



Ubatuba

Ubatuba reserva 10 ilhas com praias surreais, onde a prática dos esportes radicais e de aventura fazem parte do dia a dia. Nas 102 praias espalhadas por cem quilômetros, as atrações surgem em forma de enseadas e baías de águas verdes e azuis emolduradas quase sempre pela densa vegetação da Serra do Mar. São tantos cantinhos peculiares que é impossível não encontrar um que seja do seu estilo.

Para consultar a tabela com todas atrações turísticas do Litoral Norte de São Paulo acesse ProgrameViagem.com

Litoral Sul de São Paulo

Destaques do Litoral Sul de São Paulo



O Litoral Sul de São Paulo é conhecido por receber milhares de turistas que partem da capital aos finais de semana para renovar as energias em muitas praias da região.

Sempre associada a multidões, poucos sabem que a região, que contempla municípios litorâneos que vão da baixada santista à divisa com o Estado do Paraná, reserva verdadeiros paraísos naturais.

São praias com areias brancas, águas cristalinas, muito verde e vegetação nativa. É possível nadar próximo a golfinhos, conhecer belas dunas e visitar lugares praticamente intocados pelo homem.

Santos

Santos é a principal cidade do Litoral Paulista e o turismo é uma das principais atividades econômicas ligadas principalmente às suas praias e seu patrimônio histórico.

São Vicente



São Vicente foi à primeira vila a ser fundada pelos portugueses e a cidade mais antiga do Brasil.

Praia Grande



Praia Grande é um dos 15 municípios paulistas considerados Estâncias Balneárias, e tem muitos ótimos atrativos.

Itanhaém



Itanhaém conta com diversas praias, que ao todo são 14, conhecidas por suas belezas naturais. As que atraem muitos banhistas são as Praias dos Sonhos, do Cibratel e dos Pescadores.

Mongaguá

Em Mongaguá, a hidrografia da localidade conta com o Rio Branco, Rio Aguapeí e o Oceano Atlântico. A economia da cidade se baseia em turismo.

Peruíbe

Peruíbe, também conhecida como a Terra da Eterna Juventude. A cidade reúne, em seu território, lindas praias, cachoeiras e rios. Como se não fosse suficiente, a natureza ainda presenteou-a com a chamada “Lama Negra de Perúibe”, um produto mineral riquíssimo em propriedades medicinais, que oferece saúde e beleza.

A cidade é o “Portal da Juréia”, pois tem parte de seu território dentro da Estação Ecológica Juréia-Itatins, reconhecida como patrimônio da humanidade.

Iguape



Iguape – Jureia cidade histórica e estância balneária na região do Vale do Ribeira e também conhecida como a Capital da Mata Atlântica. Possui aproximadamente 90% da área de Estação Ecológica Juréia- Itatins, além da Estação Ecológica Chauás e do Caleiro Marinho do Estuário Lagunar do Mar Pequeno.

Ilha Comprida

Ilha Comprida é área de proteção ambiental, assegurando sua preservação e de toda a região. O município oferece opções de lazer e esportes de natureza. Passeios de barco, prática de surfe e trilhas em direção a sítios arqueológicos (sambaquis), matas, mangues e dunas, lagoas e grutas. Trilhas cortam a Ilha, como a Juruvaúva-Pedrinhas.

Cananéia

Cananéia é uma linda e preservada cidade do litoral sul paulista, um dos melhores roteiros ecológicos do mundo. É a opção ideal para quem busca tranquilidade, contato com a natureza, passeios de barco, trilhas e diversão. Está situada a cerca de 265 km da Capital São Paulo e é uma das cidades mais antigas do Estado.



Seu Centro Histórico preserva os estilos arquitetônicos nas construções desde o período colonial no século XVII até o final do século XIX. O que mais atrai os turistas à essa simpática cidade são suas belas praias, localizadas nas ilhas em seu entorno.



Para consultar a tabela com todas atrações turísticas do Litoral Sul de São Paulo acesse ProgrameViagem.com

Região Sorocabana de São Paulo

Destaques da Região Sorocabana de São Paulo

Sorocabana é uma região do estado de São Paulo que contém vastas e tranquilas áreas rurais, desenvolvendo rapidamente cidades como Sorocaba e Itu. E também o Vale de Itararé, um parque geológico que oferece belas vistas, canyons e cachoeiras.

A maior cidade da região é Sorocaba. Outras cidades da região são: São Roque, Votorantim, Iperó, Boituva, Tatuí, Angatuba, Botucatu, Bauru, Águas de Santa Bárbara e Avaré.

Sorocaba



A história da cidade está presente em seus edifícios seculares, como belas relíquias da arquitetura, como o Mosteiro de São Bento, a Igreja Catedral, o Museu Histórico Sorocabano, o Casarão de Brigadeiro Tobias, a Estação de Ferro Sorocabana, entre outros.

Os visitantes podem contar com variadas opções de lazer e cultura. Parques abertos ao público que possuem uma grande área verde e muitos deles são apropriados para a prática de esportes e caminhadas.

Igrejas históricas, monumentos e museus também são uma ótima opção de entretenimento e diversão.

São Roque



São Roque é refúgio de paulistanos em busca de sossego e dos vinhos de mesa que fizeram a fama local. Não é raro encontrar casais e famílias com crianças em meio às principais atrações da cidade. Uma delas é a Estrada do Vinho, via de 10 quilômetros repleta de vinícolas e que costuma lotar. Se o passeio faz a alegria dos pais, a família toda se diverte em outro atrativo: a pista de esqui do Ski Mountain Park.

Boituva

Localizada a 117 quilômetros de São Paulo, a cidade de Boituva tornou-se um destino certo para aventureiros e recebe muitos paulistanos, principalmente nos fins de semana. Parte deles é atraída pelos passeios de balões que colorem o céu logo de manhãzinha. A natureza e o clima privilegiado da região também são propícios a saltos de paraquedas. Ambas as atividades são realizadas no Centro Nacional de Paraquedismo.

Angatuba

A cidade se destaca pelas riquezas naturais. São mais de 20 cachoeiras e várias trilhas que atraem turistas. A cachoeira dos Mineiros está localizada no bairro com o mesmo nome, a cerca de oito quilômetros do centro da cidade.



É a mais conhecida e frequentada entre todas da cidade. O local trilha ecológica preservada e a principal atração é a cachoeira de 18 metros de altura.



Botucatu

O cenário que fez parte da rota dos tropeiros é hoje uma atração turística por conta das belezas naturais. São mirantes, vales, rios, cachoeiras e picos que emolduram a área conhecida por Cuesta de Botucatu, explorada a pé ou de



bicicleta partir de trilhas. Entre os cartões-postais estão a montanha do Gigante Adormecido, que faz lembrar uma pessoa deitada e o Mirante das Três Pedras, ponto de partida para saltos de paraplanagem.

Águas de Santa Bárbara

A Estância Hidromineral Águas de Santa Bárbara, desde o início de sua colonização, é reconhecida pelas propriedades terapêuticas da água que hoje abastece o Balneário Municipal Mizaél Marques Sobrinho. Suas águas são indicadas principalmente para o tratamento de doenças de pele.

Com bom clima, recantos agradáveis e diversas opções de lazer, a Estância Turística de Águas de Santa Bárbara, recebe visitantes de todas as partes do país interessados em um maior contato com a natureza e com as águas medicinais da cidade.



Para consultar a tabela com todas atrações turísticas da Região Sorocabana em São Paulo acesse ProgrameViagem.com

Região do Vale do Paraíba Central em São Paulo

Destaques do Vale do Paraíba Central

Uma região privilegiada, que fica entre a Serra da Mantiqueira e a Serra do Mar, nos estados de São Paulo e Rio de Janeiro. Mas aqui vamos abordar somente a parte central no território paulista. Por suas belezas naturais, diversidade cultural e muitos outros motivos, vale muito a pena fazer turismo no Vale do Paraíba. Do lado paulista, a região atrai visitantes que buscam o frio de Campos do Jordão e outras atrações em cidades como: São José dos Campos, Guararema, São Francisco Xavier, Taubaté, Pindamonhancaba, Santo Antônio do Pinhal e São Bento do Sapucaí.

Campos do Jordão

Uma das cidades com mais atrativos turísticos do Vale do Paraíba, do lado paulista, é Campos do Jordão. É a mais famosa da Serra da Mantiqueira, principalmente durante o inverno, quando as ruas ficam lotadas de visitantes.

Conhecida como a Suíça Brasileira, graças ao seu clima e à sua arquitetura inspirada nos moldes europeus, a cidade oferece diversas atrações. Algumas delas são imperdíveis, como visitar os jardins do Parque Amantikir.



O teleférico é outra atração interessante e permite aos turistas uma vista inesquecível de toda a região, até chegar ao Morro do Elefante. Esse local, na Vila do Capivari, é onde tudo acontece, com diversas chocolaterias, além de bares, restaurantes e lojas.

São José dos Campos



São José dos Campos é uma cidade que une cultura, tradição, tecnologia e belas paisagens, o que a torna um ótimo lugar para você viajar e conhecer no Vale do Paraíba.

A cidade é o mais importante polo aeronáutico e aeroespacial da América Latina e concentra institutos federais de pesquisa científica, empresas de tecnologia de ponta, prédios de arquitetura arrojada, universidades, faculdades e centros de formação de mão de obra qualificada. Por outro lado, a zona rural concentra quase 70% do território do município, boa parte em áreas de proteção ambiental.

Guararema



Guararema é uma cidade que apesar de pequena, não falta o que fazer, ela mescla paisagens naturais com construções históricas e ainda possui uma gastronomia diversificada que encanta os visitantes. Regionalmente conhecida por suas orquídeas, Guararema encanta com a diversidade e qualidade nas flores. Se você é um amante das plantas, Visite o orquidáceo e fique maravilhado.

São Francisco Xavier



São Francisco Xavier preserva uma atmosfera de esconderijo, mas, ao mesmo tempo, tem um certo movimento, graças a restaurantes estilosos, ateliês de arte e passeios na natureza.

Taubaté



Recém-intitulada Capital Nacional da Literatura Infantil, é conhecida por fazer parte da história de dois importantes artistas brasileiros: o escritor Monteiro Lobato e o cineasta Amácio Mazzaropi.

Pindamonhancaba

A cidade está localizada a 164 km da capital, entre as serras da Mantiqueira e a Serra do Mar, com exuberantes matas, rios e cachoeiras. Quando se fala em turismo histórico da região, podemos destacar o Bosque da Princesa, uma área às margens do lendário Rio Paraíba do Sul, conhecido pela “aparição” da imagem de Nossa Senhora Aparecida no século 18.

O bosque é repleto de árvores de inúmeras espécies de mata nativa, possui parque infantil, bar, restaurante e também um serviço de passeio de barco. Há também o Palacete Palmeira, prédio de estilo neoclássico com 3.030 m². Este edifício é considerado um dos Monumentos Históricos Paulista e patrimônio tombado.



Santo Antônio do Pinhal



Santo Antônio do Pinhal tem um jeito autêntico de roça que contrasta com as lojas de grife e construções alpinas da vizinha mais ilustre, Campos do Jordão. Em comum entre as duas, o frio, as montanhas e as hospedagens aconchegantes. Além das atrações serranas, tal qual o passeio pelo Pico Agudo e na Pedra do Baú, a cidade tem ateliês e lojinhas de artesanato interessantes.

São Bento do Sapucaí



Vizinha de Campos do Jordão, São Bento do Sapucaí não lembra em nada a cidade de inverno mais famosa de São Paulo – a não ser pelas boas trutas, presentes nos cardápios de ambos os lugares. Um marco na paisagem da cidade, a Pedra do Baú atrai aventureiros de diversas faixas etárias, que vão até o cume caminhando ou fazendo escalada.

Mas o encanto dessa cidadezinha de interior não está só em torno de seu principal cartão-postal. O Centro tem ruas pacatas e praças agradáveis, que no Carnaval se enchem de foliões atrás dos bonecos gigantes do tradicional Bloco do Zé Pereira. No resto do ano, a regra é descansar curtindo a natureza nas boas pousadas dos arredores.

Para consultar a tabela com todas atrações turísticas da Região do Vale do Paraíba Central em São Paulo acesse ProgrameViagem.com

Região do Vale do Paraíba Leste em São Paulo

Destaques do Vale do Paraíba Leste

Uma região privilegiada, que fica entre a Serra da Mantiqueira e a Serra do Mar, nos estados de São Paulo e Rio de Janeiro. Mas aqui vamos abordar somente a parte leste no território paulista. Por suas belezas naturais, diversidade cultural e muitos outros motivos, vale muito a pena fazer turismo no Vale do Paraíba.

Do lado paulista, a região atrai visitantes interessados no turismo religioso em Aparecida do Norte. Mas também os interessados em ecoturismo e história em cidades como: Guaratinguetá, Piquete, São José do Barreiro, Bananal, Cunha e São Luiz do Paraitinga.

Aparecida do Norte

A enorme Basílica Nova de Aparecida recebe anualmente cerca de 9 milhões de visitantes. Um fim de semana basta para ver a famosa imagem da Nossa Senhora negra, encontrada no século 18, assistir a uma missa e conhecer a histórica Basílica Velha. Se vier em outubro, mês de Nossa Senhora Aparecida, é melhor se programar, pois as vagas nos hotéis da cidade costumam se esgotar com quase um ano de antecedência.



Tudo por aqui remete ao vínculo da cidade com a imagem de Nossa Senhora encontrada por pescadores no rio Paraíba. No início do século 20, a imagem passou a adotar oficialmente a coroa de ouro e o manto azul, ofertados pela princesa Isabel no fim do século 19.

Naquele ponto, a devoção à santa já havia extrapolado a região do Vale do Paraíba. Décadas mais tarde ela passaria a ser considerada santa padroeira do Brasil e o dia 12 de outubro, o de sua comemoração, passaria a ser feriado nacional.

Guaratinguetá

Faz parte do circuito religioso. A maior parte dos turistas vem à cidade para conhecer os locais que fizeram parte da história de Santo Antônio de Sant'Anna Galvão, o Frei Galvão. E muitos costumam esticar o passeio até a vizinha Aparecida, outro centro de peregrinação religiosa na Via Dutra)



Piquete



Com posição privilegiada no sopé da Serra da Mantiqueira, grande parte do território de Piquete está dentro de uma área de proteção ambiental, cercada por montanhas, picos e cachoeiras. Cenário ideal para a prática do ecoturismo.

A cidade oferece clima puro e ameno das montanhas. Trilhas em plena Mata Atlântica. Banhos em cachoeiras e em piscinas naturais. Saudáveis caminhadas beirando pequenos riachos de águas cristalinas. Pesca em diversos pesque-pague, caminhadas em trilhas abertas e visitas a históricas fazendas cafeeiras da época dos Barões do Café. Além de uma deliciosa culinária tropeira e de um saboroso “café da roça”.

Há opções também para aqueles que procuram emoções fortes, como: a Tirolesa “Garganta do dragão” e a Travessia Marins- Itaguaré. Além de admirar os encantos da serra é possível praticar diversos esportes como: montanhismo, trekking, saltos de asa delta e paraglider, motocross, off-road, cavalgadas, rapel e ciclismo (mountain bike e downhill).

Outras opções são o turismo ecológico em lugares como o Pico dos Marins com 2420 metros de altura, sendo considerado um dos pontos mais altos do Estado de São Paulo. Também a Cachoeira da Andorinha com 30 metros de altura.

Piquete é uma cidade procurada também por romeiros que peregrinam próximo a região. Recomendamos que o turista visite a Igreja das Almas e a Igreja Matriz de São Miguel. E por fim para os amantes de turismo histórico, as opções em Piquete são: Casa Um, Estação Rodrigues Alves, Estação Estrela do Norte e Fazenda Santa Lídia.

Bananal


Com a preservação de seus patrimônios históricos, Bananal tem como um dos seus atrativos, um passeio a pé pela Praça da Matriz, que reúne a Igreja do Senhor Bom Jesus do Livramento, um charmoso coreto e um chafariz europeu de ferro. Na mesma praça estão o Solar da Matriz, o sobrado Aguiar Vallim, e a Casa do Artesão.

Bananal foi parada obrigatória dos tropeiros que circulavam na região para comercializar e foi uma das cidades mais ricas do Ciclo do Café. Em seu interior ainda existem fazendas de café e mata atlântica muito bem preservada, em especial na conhecida Estação Ecológica do Bananal.



Aos fins de semana, os jipeiros são muito procurados para fazerem trilhas que levam até às regiões de São José do Barreiro em São Paulo e de Barra Mansa no Rio de Janeiro.

Cunha



É uma cidade extremamente rural, o que favorece o contato com a natureza e agrega ao roteiro um certo charme nas trilhas, cachoeiras e passeios ecológicos.

Encravada no encontro das Serras do Mar, da Bocaina e da Mantiqueira, faz divisa com o Estado do Rio de Janeiro. Por isso, cariocas e paulistas têm escolhido o destino como refúgio para descansar a mente no clima bucólico das montanhas.

Cunha é conhecida como a cidade das cerâmicas, pois a região possui terreno com diversos tipos de argila e dezenas de ateliês espalhados pela cidade.

Outro destaque da cidade são os belos campos de lavanda: o Lavandário e o Contemplário, que não podem deixar de ser conhecidos por que passa por lá.

São Luiz do Paraitinga



Está entre montanhas nos contrafortes da Serra do Mar próxima a Taubaté. A cidade possui o maior acervo arquitetônico colonial paulista devido aos casarões do local que possuem uma arquitetura colonial típica do século XIX.

O city tour pelo centro histórico leva o turista a percorrer os principais pontos como: a Casa e Museu Dr. Oswaldo Cruz, a Capela das Mercês, o Mercado Municipal e a Igreja de Nossa Senhora do Rosário.

Na zona rural, ainda é possível encontrar fazendas centenárias, com sedes de taipa e pedra e caiadas de azul e branco. É conhecida também pelas manifestações religiosas populares, a principal delas é a Festa do Divino Espírito Santo.

Dos atrativos naturais, destaca-se o Parque Estadual da Serra do Mar e o Núcleo Santa Virgínia. Há também cachoeiras com inúmeras quedas d'água. Nas atividades ligadas ao ecoturismo, há muitas trilhas e rafting, cavalgadas, passeios de bicicletas e arborismo.

Para consultar a tabela com todas atrações turísticas da Região do Vale do Paraíba Leste em São Paulo acesse ProgrameViagem.com

Região do Vale do Ribeira em São Paulo

Destaques do Vale do Ribeira

A região do Vale do Ribeira, fica entre os estados de São Paulo e Paraná, e guarda um rico patrimônio natural e cultural, transformando, uma das regiões mais “esquecidas” do estado num forte destino Ecoturístico do Brasil. É formada por 24 municípios e tem uma das áreas de beleza natural mais exuberante do Estado. O turista vai encontrar opções para esportes radicais, trilhas e ecoturismo.

Itapeva

A 700 metros acima do nível do mar, Itapeva fica em uma região naturalmente privilegiada, indo de encontro com duas tendências atuais dentro do turismo: o ecoturismo e o turismo rural.



Itararé

Itararé fica a uma distancia de apenas de 3 km da divisa com o Estado do Paraná (cidade de Sengés). Ambas são repletas de atrativos naturais e excelentes para a prática de ecoturismo.



Apiaí



Apiaí é a porta de entrada para o Parque Estadual Turístico do Alto Ribeira – Petar – guarda as cavernas mais preservadas da bela reserva. A cidade abriga também o Parque Municipal Morro do Ouro, com trilhas e minas desativadas, ainda pouco exploradas pelo turismo. Além da natureza, Apiá é famosa por sua tradição em artesanato de argila, alguns objetos, como a moringa tripé, viraram símbolo da cidade.

Iporanga

Iporanga, que faz divisa com o Paraná, é conhecida por ser a capital das cavernas do estado de São Paulo. São mais de 300 e algumas delas estão disponíveis para visitação. Arvorismo, tirolesa, trilhas ou grutas: basta você escolher um passeio e se aventurar nas belas paisagens da cidade que é repleta de cachoeiras.



Eldorado



A natureza encanta os olhos dos turistas que encontram a Caverna do Diabo e a Cachoeira de Meu Deus, uma beleza esculpida há milhares de anos pelo meio ambiente. O relevo do município é como em quase todo o Vale do Ribeira, montanhoso com vales profundos, quase sempre tomados por pequenos córregos e ribeirões de águas cristalinas e quedas d' água de grande beleza, próprios para Ecoturismo e Turismo de Aventura. Em Eldorado não é permitido fazer nenhum passeio sem acompanhamento de guia, o que possibilita aprender muito sobre a natureza, o local e conhecer tudo que a região tem de melhor.



Tapiraí

O principal atrativo da cidade é a Cachoeira do Chá, com uma queda de 35 metros, mas não é a única. No “ranking” das mais famosas estão, após a Cachoeira do Chá, a Cachoeira do Alecrim, com uma pequena queda de 4 metros, seguida da Cachoeira do Limoeiro e da Cachoeira Belchior. Mas Tapiraí ainda possui 18 cachoeiras já catalogadas e outras tantas que nem nomes possuem.



Para consultar a tabela com todas atrações turísticas da Região do Vale do Ribeira em São Paulo acesse ProgrameViagem.com

Nos Infográficos abaixo estão assinaladas a quantidade de atrações turísticas em cada região do Estado de São Paulo.

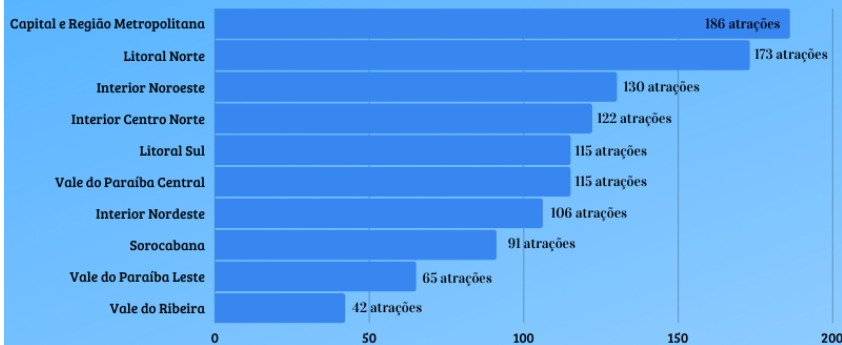
ATRAÇÕES TURÍSTICAS DE SÃO PAULO



Infográfico Estatístico

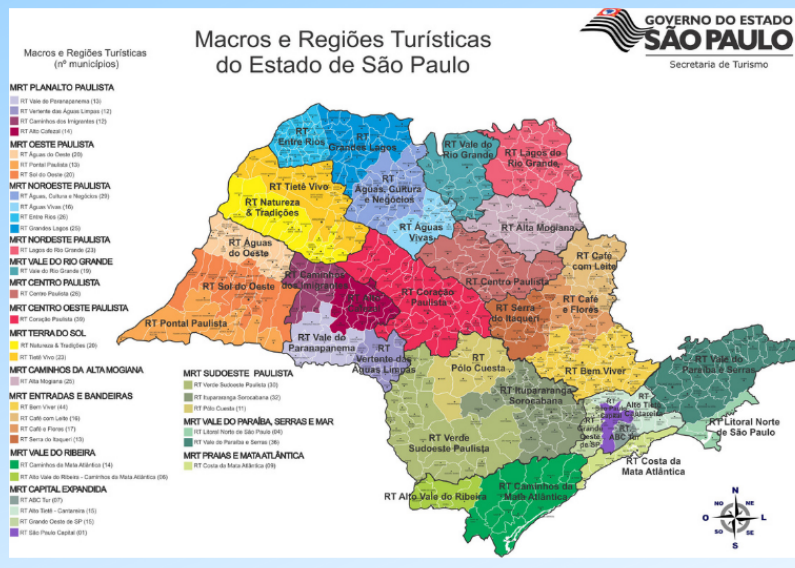


Embora desprezado turisticamente por alguns, talvez pela fama de estado industrial, o Estado de São Paulo surpreende com uma grande quantidade de atrações turísticas selecionadas pelo ProgameViagem.com, superando o Estado do Rio de Janeiro, considerado o ícone do turismo brasileiro. Motivo pelo qual tivemos que dividir o estado em 10 regiões turísticas apresentadas no gráfico abaixo. As quantidades de atrações apresentadas neste Infográfico se referem às atrações selecionadas pelo ProgameViagem.com.



O Estado de São Paulo, nas 10 regiões turísticas mencionadas no gráfico acima, tem um surpreendente total de 1.145 atrações turísticas selecionadas pelo ProgameViagem.com. Os [Roteiros Sugeridos](#) que contemplam todas as atrações destas 10 regiões requerem 325 dias de viagem. Isto mesmo, quase um ano inteiro viajando para conhecer todas as atrações do Estado de São Paulo. Por isso dividimos o estado em 10 regiões turísticas e o mais legal é que para cada região você pode usar nossa exclusiva Tabela de Atrações Turísticas do Brasil para selecionar apenas as atrações que deseja conhecer e montar seu [Roteiro Personalizado](#) adequado a sua disponibilidade.

Mapa Turístico de São Paulo



ATRAÇÕES TURÍSTICAS DE SÃO PAULO


Capital e Região Metropolitana



Infográfico Estatístico



As quantidades de atrações apresentadas neste Infográfico se referem às atrações selecionadas pelo ProgameViagem.com.



A Capital de São Paulo e sua Região Metropolitana tem um total de 186 atrações turísticas selecionadas pelo ProgameViagem.com. O [Roteiro Sugerido](#) que contempla todas estas atrações requer 51 dias de viagem. O legal é que você pode usar nossa exclusiva Tabela de Atrações Turísticas do Brasil para selecionar apenas as atrações que deseja conhecer e montar seu [Roteiro Personalizado](#) adequado a sua disponibilidade.

Mapa Turístico de São Paulo

Capital e Região Metropolitana



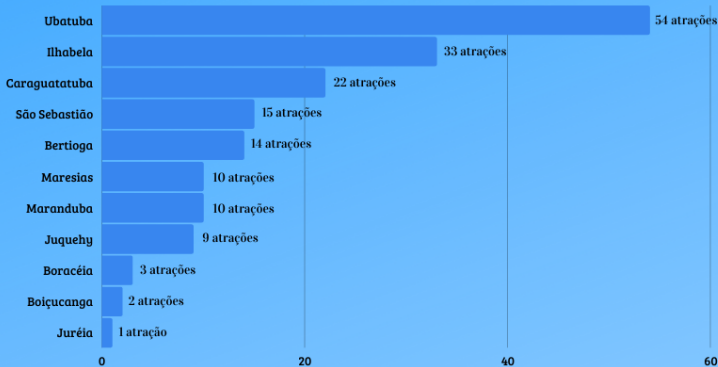
ATRAÇÕES TURÍSTICAS DE SÃO PAULO Litoral Norte



Infográfico Estatístico



As quantidades de atrações apresentadas neste Infográfico se referem às atrações selecionadas pelo ProgameViagem.com.



O Litoral Norte do Estado de São Paulo tem um total de 173 atrações turísticas selecionadas pelo ProgameViagem.com. O [Roteiro Sugerido](#) que contempla todas estas atrações requer 45 dias de viagem. O legal é que você pode usar nossa exclusiva Tabela de Atrações Turísticas do Brasil para selecionar apenas as atrações que deseja conhecer e montar seu [Roteiro Personalizado](#) adequado a sua disponibilidade.

Mapa Turístico de São Paulo (Litoral Norte)



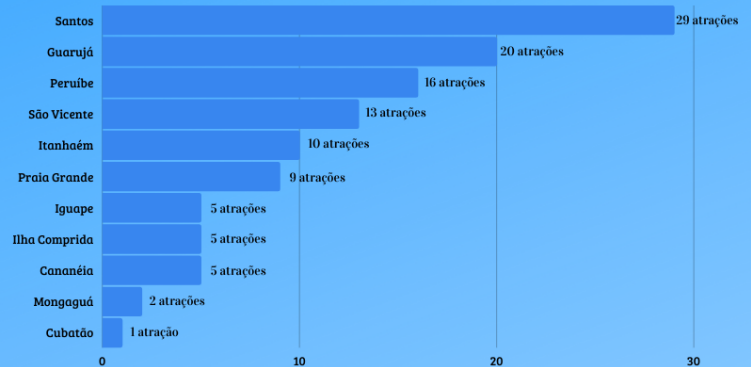
ATRAÇÕES TURÍSTICAS DE SÃO PAULO Litoral Sul



Infográfico Estatístico



As quantidades de atrações apresentadas neste Infográfico se referem às atrações selecionadas pelo ProgameViagem.com.



O Litoral Sul do Estado de São Paulo tem um total de 115 atrações turísticas selecionadas pelo ProgameViagem.com. O [Roteiro Sugerido](#) que contempla todas estas atrações requer 26 dias de viagem. O legal é que você pode usar nossa exclusiva Tabela de Atrações Turísticas do Brasil para selecionar apenas as atrações que deseja conhecer e montar seu [Roteiro Personalizado](#) adequado a sua disponibilidade.

Mapa Turístico de São Paulo (Litoral Sul)



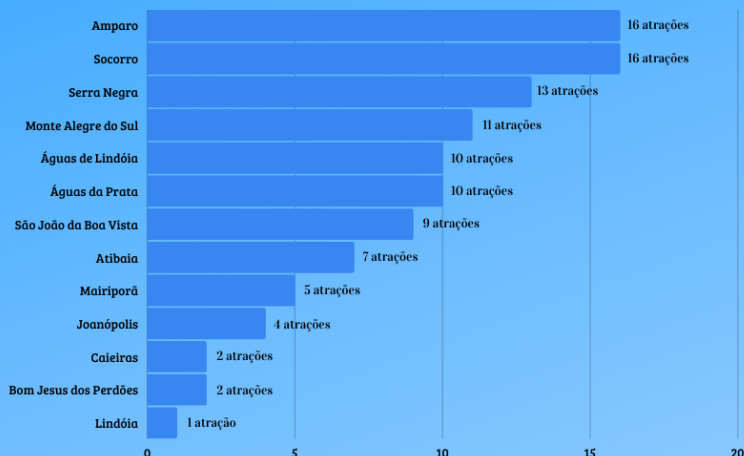
ATRAÇÕES TURÍSTICAS DE SÃO PAULO Interior Nordeste



Infográfico Estatístico



As quantidades de atrações apresentadas neste Infográfico se referem às atrações selecionadas pelo ProgameViagem.com.



A região do Interior Nordeste de São Paulo tem um total de 106 atrações turísticas selecionadas pelo ProgameViagem.com. O [Roteiro Sugerido](#) que contempla todas estas atrações requer 26 dias de viagem. O legal é que você pode usar nossa exclusiva Tabela de Atrações Turísticas do Brasil para selecionar apenas as atrações que deseja conhecer e montar seu [Roteiro Personalizado](#) adequado a sua disponibilidade.

Mapa Turístico de São Paulo Interior Nordeste



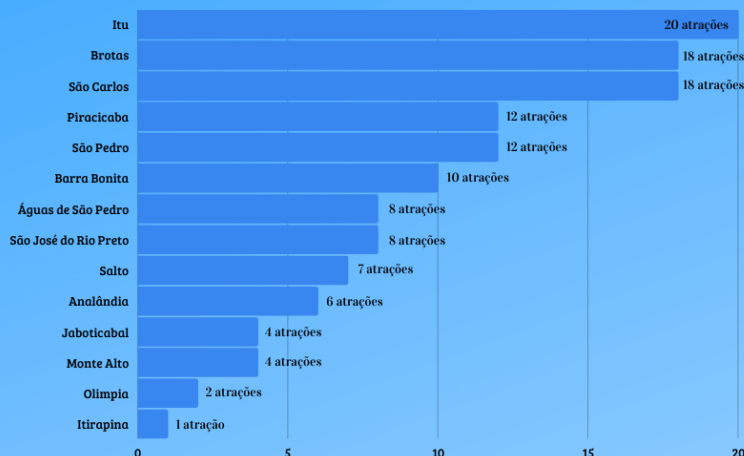
ATRAÇÕES TURÍSTICAS DE SÃO PAULO Interior Noroeste



Infográfico Estatístico

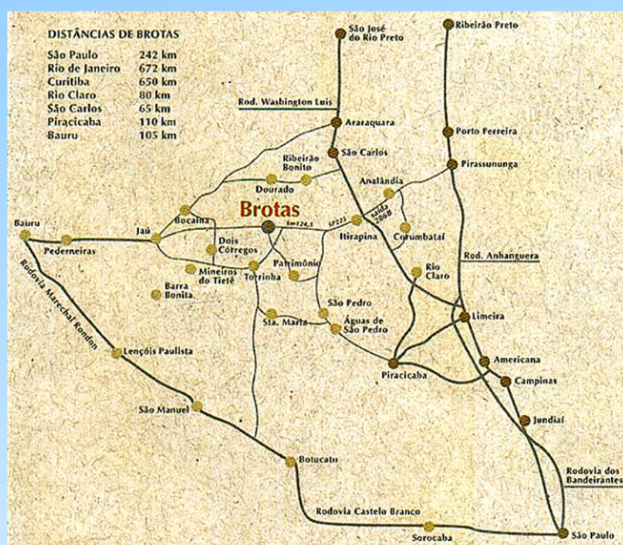


As quantidades de atrações apresentadas neste Infográfico se referem às atrações selecionadas pelo ProgameViagem.com.



A região do Interior Noroeste de São Paulo tem um total de 130 atrações turísticas selecionadas pelo ProgameViagem.com. O [Roteiro Sugerido](#) que contempla todas estas atrações requer 35 dias de viagem. O legal é que você pode usar nossa exclusiva Tabela de Atrações Turísticas do Brasil para selecionar apenas as atrações que deseja conhecer e montar seu [Roteiro Personalizado](#) adequado a sua disponibilidade.

Mapa Turístico de São Paulo Interior Noroeste



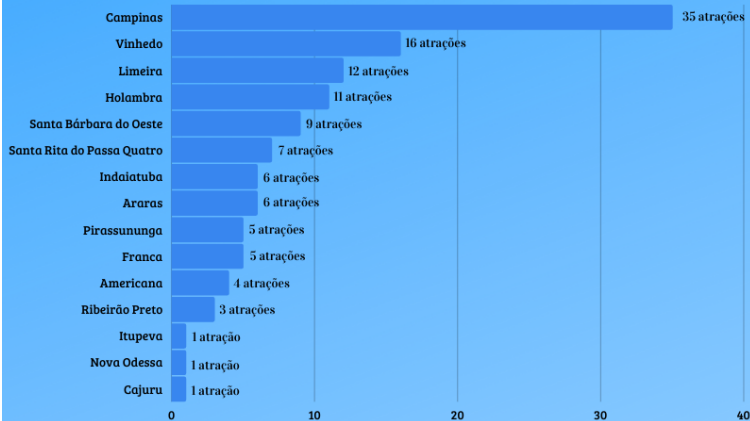
ATRAÇÕES TURÍSTICAS DE SÃO PAULO Interior Centro Norte



Infográfico Estatístico

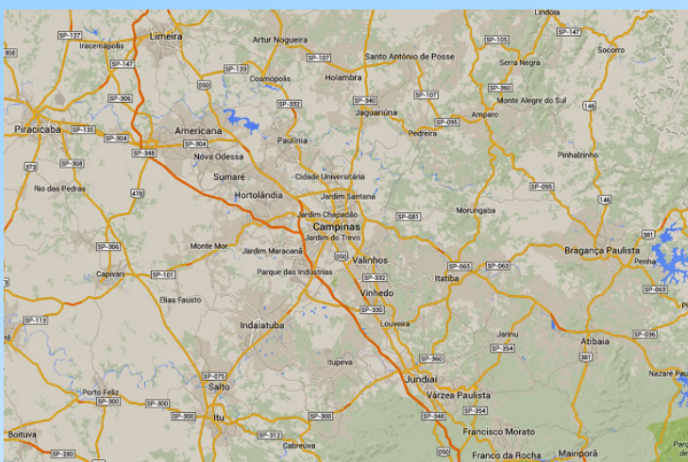


As quantidades de atrações apresentadas neste Infográfico se referem às atrações selecionadas pelo ProgameViagem.com.



A região do Interior Centro Norte de São Paulo tem um total de 122 atrações turísticas selecionadas pelo ProgameViagem.com. O [Roteiro Sugerido](#) que contempla todas estas atrações requer 26 dias de viagem. O legal é que você pode usar nossa exclusiva Tabela de Atrações Turísticas do Brasil para selecionar apenas as atrações que deseja conhecer e montar seu [Roteiro Personalizado](#) adequado a sua disponibilidade.

Mapa Turístico de São Paulo Interior Centro Norte



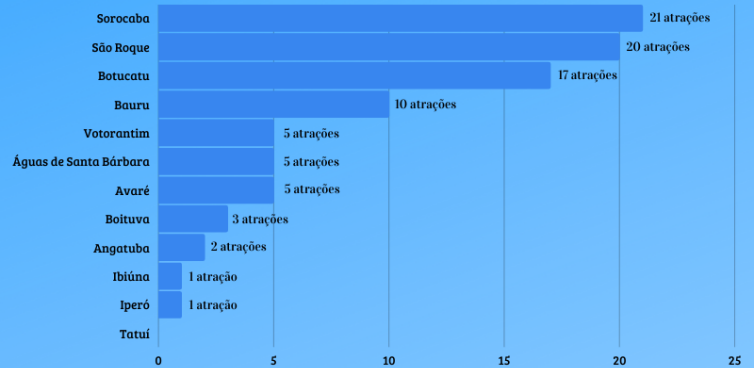
ATRAÇÕES TURÍSTICAS DE SÃO PAULO Sorocabana



Infográfico Estatístico



As quantidades de atrações apresentadas neste Infográfico se referem às atrações selecionadas pelo ProgameViagem.com.



A região Sorocabana do Estado de São Paulo tem um total de 91 atrações turísticas selecionadas pelo ProgameViagem.com. O [Roteiro Sugerido](#) que contempla todas estas atrações requer 28 dias de viagem. O legal é que você pode usar nossa exclusiva Tabela de Atrações Turísticas do Brasil para selecionar apenas as atrações que deseja conhecer e montar seu [Roteiro Personalizado](#) adequado a sua disponibilidade.

Mapa Turístico de São Paulo (Sorocabana)



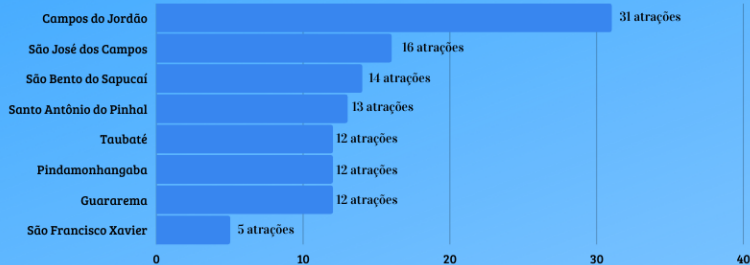
ATRAÇÕES TURÍSTICAS DE SÃO PAULO Vale do Paraíba Central



Infográfico Estatístico



As quantidades de atrações apresentadas neste Infográfico se referem às atrações selecionadas pelo ProgameViagem.com.



A região do Vale do Paraíba Central do Estado de São Paulo tem um total de 115 atrações turísticas selecionadas pelo ProgameViagem.com. O [Roteiro Sugerido](#) que contempla todas estas atrações requer 29 dias de viagem. O legal é que você pode usar nossa exclusiva Tabela de Atrações Turísticas do Brasil para selecionar apenas as atrações que deseja conhecer e montar seu [Roteiro Personalizado](#) adequado a sua disponibilidade.

Mapa Turístico de São Paulo (Vale do Paraíba)



Mapa dos Municípios do Vale do Paraíba



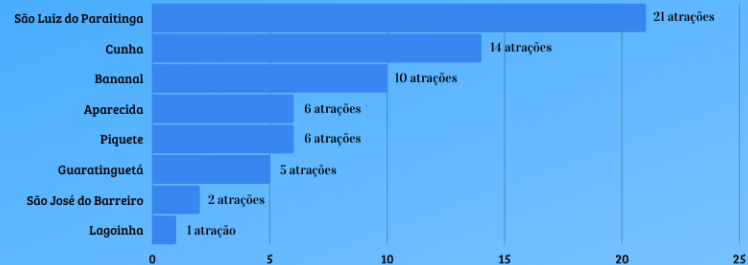
ATRAÇÕES TURÍSTICAS DE SÃO PAULO Vale do Paraíba Leste



Infográfico Estatístico



As quantidades de atrações apresentadas neste Infográfico se referem às atrações selecionadas pelo ProgameViagem.com.



A região do Vale do Paraíba Leste do Estado de São Paulo tem um total de 65 atrações turísticas selecionadas pelo ProgameViagem.com. O [Roteiro Sugerido](#) que contempla todas estas atrações requer 25 dias de viagem. O legal é que você pode usar nossa exclusiva Tabela de Atrações Turísticas do Brasil para selecionar apenas as atrações que deseja conhecer e montar seu [Roteiro Personalizado](#) adequado a sua disponibilidade.

Mapa Turístico de São Paulo (Vale do Paraíba)



Mapa dos Municípios do Vale do Paraíba



ATRAÇÕES TURÍSTICAS DE SÃO PAULO

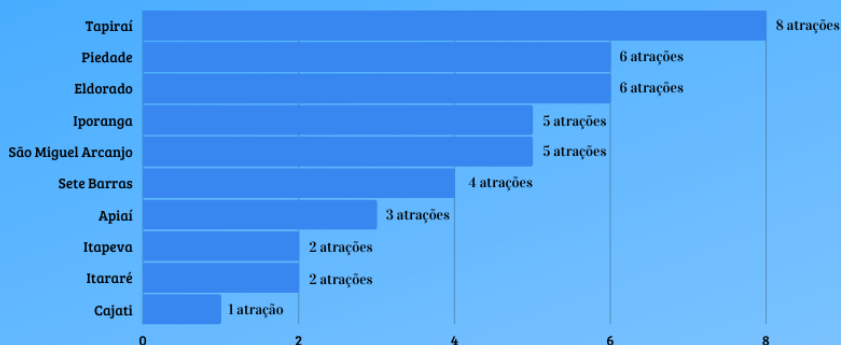
Vale do Ribeira



Infográfico Estatístico



As quantidades de atrações apresentadas neste Infográfico se referem às atrações selecionadas pelo ProgameViagem.com.



A região do Vale do Ribeira do Estado de São Paulo tem um total de 42 atrações turísticas selecionadas pelo ProgameViagem.com. O [Roteiro Sugerido](#) que contempla todas estas atrações requer 28 dias de viagem. O legal é que você pode usar nossa exclusiva Tabela de Atrações Turísticas do Brasil para selecionar apenas as atrações que deseja conhecer e montar seu [Roteiro Personalizado](#) adequado a sua disponibilidade.

Mapa Turístico de São Paulo (Vale do Ribeira)



Atrações Turísticas de Sergipe

Destaques de Sergipe



Sergipe revela belos pontos turísticos. O Estado possui paisagens deslumbrantes, monumentos históricos e uma explosão de cores e sons nas suas manifestações populares. Seu litoral, com belas praias de grandes faixas de areia e águas mornas, apresenta estuários e manguezais, formando um espetáculo natural e encantador.

Aracaju seduz com beleza e tranquilidade. Sol, praias, manguezais, ruas, avenidas e praças arborizadas se harmonizam para atrair e surpreender seus visitantes.



No interior, você encontrará muita história, preservada nas ruas e construções das cidades de Laranjeiras e São Cristóvão que é a quarta cidade mais antiga do Brasil. Em Sergipe, você poderá ter contato com a interessante cultura do agreste ao conhecer o sertão sergipano e navegar pelo belo Cânion de Xingó, o quinto maior cânion navegável do mundo.





Para consultar a tabela com todas atrações turísticas do Sergipe acesse ProgrameViagem.com

No Infográfico abaixo estão assinaladas a quantidade de atrações turísticas em cada região do Estado de Sergipe.


ATRAÇÕES TURÍSTICAS DO SERGIPE



Infográfico Estatístico



As quantidades de atrações apresentadas neste Infográfico se referem às atrações selecionadas pelo ProgameViagem.com.



O Sergipe tem um total de 38 atrações turísticas selecionadas pelo ProgameViagem.com. O [Roteiro Sugerido](#) que contempla todas estas atrações requer 9 dias de viagem. O legal é que você pode usar nossa exclusiva Tabela de Atrações Turísticas do Brasil para selecionar apenas as atrações que deseja conhecer e montar seu [Roteiro Personalizado](#) adequado a sua disponibilidade.

Mapa Turístico do Sergipe



Atrações Turísticas do Tocantins

Destaques do Tocantins

O Estado de Tocantins fica no centro do planalto central e é banhado em toda sua extensão, pelos rios Araguaia e Tocantins. Abriga ambientes naturais de grande importância socioambiental, como:

- a Ilha do Bananal, maior ilha fluvial do mundo;
- o Jalapão, conhecido como o “deserto das águas” por abrigar ambiente típico de savana, mas com grande riqueza hídrica;
- o Cantão, que é o maior ecótono do planeta.



Palmas, a mais nova capital do País, possui uma arquitetura moderna e é considerada a cidade das oportunidades e da qualidade de vida. Embora o Cerrado seja a vegetação predominante, é possível encontrar ainda áreas de Floresta Amazônica e áreas com característica pantaneira.



O Tocantins reúne atrativos turísticos, apresentando uma natureza com rios, cachoeiras, lagos, praias, serras, cânions, cavernas e grande diversidade de fauna e flora.

Também rica cultura com influência ainda preservada de povos tradicionais, culinária que valoriza produtos locais, arquitetura antiga e moderna, artesanato que destaca culturas ancestrais, e as festividades e tradições influenciados pela fé do seu povo.

Nos últimos anos, o Brasil e o mundo estão descobrindo a riqueza sobrepujante que o Tocantins oferece: cenários naturais belíssimos com grande potencial turístico.

Jalapão



O Jalapão é destino conhecido pelos apaixonados pelo ecoturismo e turismo de aventura. A região encanta por suas águas abundantes, chapadões e serras com clima de savana e paisagem de cerrado. Além de dunas alaranjadas, rios, cachoeiras, nascentes e impressionantes formações rochosas.

A maioria dos atrativos está nas cidades de Mateiros, Novo Acordo, Ponte Alta do Tocantins e São Félix do Tocantins. Em meio a 34 mil km² de paisagem árida, a região é cortada por uma imensa teia de rios, riachos e ribeirões, todos de águas transparentes e potáveis.

Os atrativos garantem diversão o ano inteiro, seja no período chuvoso ou de estiagem, de acordo com o perfil e interesse do turista. Para os mais

aventureiros, a região é ideal para prática de esportes, entre eles o rafting, a canoagem, o rapel e as trilhas a pé e de bicicleta.

Entre os atrativos mais procurados no Jalapão estão:

- a Cachoeira da Velha, uma enorme queda d'água em forma de ferradura de aproximadamente 100 metros de largura e 15 metros de altura;
- as Dunas do Jalapão, cartão postal, composta por areias finas e alaranjadas que chegam a 40 metros de altura;
- os Povoados do Mumbuca e Prata, comunidades remanescentes de quilombos, cuja visita possibilita ao turista vivenciar a cultura local;
- a Serra do Espírito Santo, formação rochosa onde é possível apreciar a flora da região;
- a Cachoeira do Formiga, um encantadora nascente de água verde-esmeralda;
- os Fervedouros, com suas águas transparentes, nas quais é impossível afundar.

A preocupação com a preservação da área é representada pela presença de vários instrumentos de conservação, como o Parque Estadual do Jalapão, o Parque Nacional das Nascentes do Rio Parnaíba; a Estação Ecológica da Serra Geral do Tocantins; a Área de Preservação Ambiental Serra da Tabatinga e a Área de Proteção Ambiental Jalapão.



Para consultar a tabela com todas atrações turísticas do Tocantins acesse ProgrameViagem.com

No Infográfico abaixo estão assinaladas a quantidade de atrações turísticas em cada região do Estado do Tocantins.

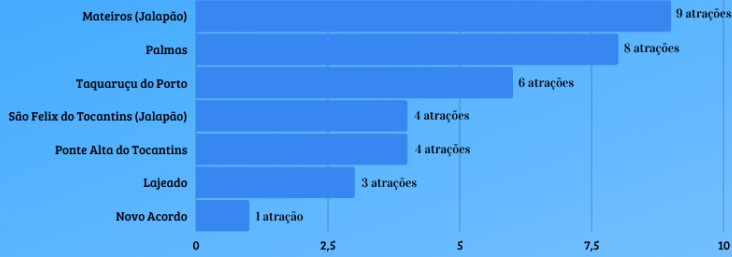
ATRAÇÕES TURÍSTICAS DO TOCANTINS



Infográfico Estatístico



As quantidades de atrações apresentadas neste Infográfico se referem às atrações selecionadas pelo ProgameViagem.com.



O Tocantins tem um total de 35 atrações turísticas selecionadas pelo ProgameViagem.com, incluindo o Parque Estadual do Jalapão. O **Roteiro Sugerido** que contempla todas estas atrações requer 12 dias de viagem. O legal é que você pode usar nossa exclusiva Tabela de Atrações Turísticas do Brasil para selecionar apenas as atrações que deseja conhecer e montar seu **Roteiro Personalizado** adequado a sua disponibilidade.

Mapa Turístico do Tocantins

